

Este documento constitui um instrumento de documentação e não vincula as instituições

► **B**

REGULAMENTO (CE) N.º 850/98 DO CONSELHO

de 30 de Março de 1998

relativo à conservação dos recursos da pesca através de determinadas medidas técnicas de protecção dos juvenis de organismos marinhos

(JO L 125 de 27.4.1998, p. 1)

Alterado por:

		Jornal Oficial		
		n.º	página	data
► <u>M1</u>	Regulamento (CE) n.º 308/1999 do Conselho de 8 de Fevereiro de 1999	L 38	6	12.2.1999
► <u>M2</u>	Regulamento (CE) n.º 1459/1999 do Conselho de 24 de Junho de 1999	L 168	1	3.7.1999
► <u>M3</u>	Regulamento (CE) n.º 2723/1999 do Conselho de 17 de Dezembro de 1999	L 328	9	22.12.1999
► <u>M4</u>	Regulamento (CE) n.º 812/2000 do Conselho de 17 de Abril de 2000	L 100	3	20.4.2000
► <u>M5</u>	Regulamento (CE) n.º 1298/2000 do Conselho de 8 de Junho de 2000	L 148	1	22.6.2000
► <u>M6</u>	Regulamento (CE) n.º 724/2001 do Conselho de 4 de Abril de 2001	L 102	16	12.4.2001



REGULAMENTO (CE) N.º 850/98 DO CONSELHO

de 30 de Março de 1998

relativo à conservação dos recursos da pesca através de determinadas medidas técnicas de protecção dos juvenis de organismos marinhos

O CONSELHO DA UNIÃO EUROPEIA,

Tendo em conta o Tratado que institui a Comunidade Europeia, nomeadamente o artigo 43.º,

Tendo em conta a proposta da Comissão ⁽¹⁾,

Tendo em conta o parecer do Parlamento Europeu ⁽²⁾,

Tendo em conta o parecer do Comité Económico e Social ⁽³⁾,

- (1) Considerando que o Regulamento (CE) n.º 894/97 ⁽⁴⁾ constitui a versão codificada do Regulamento (CEE) n.º 3094/86, que prevê determinadas medidas técnicas de conservação dos recursos da pesca e foi várias vezes substancialmente alterado;
- (2) Considerando que a experiência da aplicação do Regulamento (CEE) n.º 3094/86 veio evidenciar certas deficiências que originam problemas de aplicação e execução e devem ser rectificadas, nomeadamente reduzindo o número das diversas especificações sobre as malhagens, suprimindo o conceito de espécies protegidas e restringindo o número de malhagens diferentes autorizadas a bordo; que é, pois, conveniente substituir o Regulamento (CE) n.º 894/97 por um novo texto com excepção dos artigos 11.º, 18.º, 19.º e 20.º;
- (3) Considerando que é necessário definir determinados princípios e processos para estabelecer medidas técnicas de conservação a nível comunitário, de modo a que cada Estado-membro possa gerir as actividades de pesca nas águas marítimas sob sua jurisdição ou soberania;
- (4) Considerando que é necessário estabelecer um equilíbrio entre a adaptação das medidas técnicas de conservação à diversidade das pescarias e a necessidade de existência de regras homogéneas e fáceis de aplicar;
- (5) Considerando que o n.º 2 do artigo 130.ºR do Tratado estabelece o princípio de que todas as medidas comunitárias devem integrar requisitos em matéria de protecção do ambiente, nomeadamente à luz do princípio da precaução;
- (6) Considerando que a prática das devoluções deve ser reduzida ao mínimo;
- (7) Considerando que deve ser assegurada a protecção das zonas de alevinagem, tendo em conta as condições biológicas específicas nas várias zonas abrangidas;
- (8) Considerando que na Directiva 92/43/CEE ⁽⁵⁾ o Conselho estabeleceu medidas de preservação dos habitats naturais e da fauna e da flora selvagens; que a lista de organismos marinhos abrangidos pelo âmbito do presente regulamento contém nomes de espécies protegidas para efeitos dessa directiva;
- (9) Considerando que, em 25 de Outubro de 1996, o Parlamento Europeu adoptou a sua resolução sobre a comunicação da Comissão sobre a implementação de medidas técnicas na política comum de pesca;

⁽¹⁾ JO C 292 de 4.10.1996, p. 1, e JO C 245 de 12.8.1997, p. 10.

⁽²⁾ JO C 132 de 28.4.1997, p. 235.

⁽³⁾ JO C 30 de 30.1.1997, p. 26.

⁽⁴⁾ JO L 132 de 23.5.1997, p. 1.

⁽⁵⁾ JO L 206 de 22.7.1992, p. 7. Directiva alterada pelo Acto de Adesão de 1994.

▼B

- (10) Considerando que, para assegurar a protecção dos recursos biológicos marinhos e a exploração equilibrada dos recursos haliêuticos, tanto no interesse dos pescadores como dos consumidores, devem ser fixadas medidas técnicas de conservação que especifiquem, nomeadamente, as malhagens e respectivas combinações adequadas para a captura de determinadas espécies e outras características das artes de pesca, os tamanhos mínimos dos organismos marinhos, bem como as restrições aplicáveis à pesca em determinadas zonas e períodos e com determinadas artes e equipamentos;
- (11) Considerando que, à luz dos pareceres científicos, devem ser estabelecidas disposições para aumentar as malhagens das artes rebocadas na pesca de determinadas espécies de organismos marinhos e devem ser estabelecidas disposições para a utilização obrigatória de panos de rede de malha quadrada, atendendo a que tal pode desempenhar um papel significativo na redução das capturas de juvenis dos organismos marinhos;
- (12) Considerando que, para evitar que se utilizem malhagens cada vez mais pequenas nas artes fixas, que resultam num aumento das taxas de mortalidade dos juvenis das espécies-alvo das pescarias em causa, devem ser estabelecidas malhagens para as artes fixas;
- (13) Considerando que a composição das capturas por espécies e as práticas a elas associadas diferem consoante as zonas geográficas; que essas diferenças justificam a diversificação das medidas aplicadas nessas zonas;
- (14) Considerando que a captura de determinadas espécies para transformação em farinha de peixe ou óleo de peixe pode realizar-se com malhagens pequenas, desde que essas operações de captura não tenham consequências negativas para outras espécies;
- (15) Considerando que é necessário prever tamanhos mínimos para as espécies que constituem a principal parcela dos desembarques das frotas comunitárias e para as espécies que sobrevivem às devoluções;
- (16) Considerando que o tamanho mínimo de uma espécie deve estar em conformidade com a selectividade da malhagem aplicável a essa espécie;
- (17) Considerando que é necessário definir o modo de medição do tamanho dos organismos marinhos;
- (18) Considerando que, para efeitos de protecção do arenque juvenil, é necessário adoptar disposições específicas sobre a captura da espadilha e a sua manutenção a bordo;
- (19) Considerando que, para tomar em consideração as práticas de pesca tradicionais em determinadas zonas, é necessário adoptar disposições específicas sobre a captura e a manutenção a bordo de biqueirão e atum;
- (20) Considerando que, para garantir a fiscalização das actividades de pesca exercidas em certas zonas por navios que cumpram determinadas condições, o acesso a essas zonas deve ficar sujeito a uma autorização especial de pesca tal como referido no Regulamento (CE) n.º 1627/94 do Conselho, de 27 de Junho de 1994, que estabelece as disposições gerais relativas às autorizações de pesca especiais ⁽¹⁾;
- (21) Considerando que a utilização de redes de cerco com retenida na pesca de cardumes encontrados em associação com mamíferos marinhos pode resultar na captura e morte destes mamíferos; que, contudo, quando utilizadas de modo adequado, as redes de cerco com retenida constituem um método eficaz para capturar exclusivamente as espécies-alvo pretendidas; que deve ser proi-

⁽¹⁾ JO L 171 de 6.7.1994, p. 7.

▼B

- bido o cerco de mamíferos marinhos com redes de cerco com retenida;
- (22) Considerando que, para não afectar a investigação científica, o repovoamento artificial ou a transplantação, o presente regulamento não deve ser aplicável a operações que possam tornar-se necessárias para o exercício destas actividades;
- (23) Considerando que determinadas medidas necessárias para a conservação estão contempladas no Regulamento (CEE) n.º 2930/86 do Conselho, de 22 de Setembro de 1986, que define as características dos navios de pesca⁽¹⁾, e no Regulamento (CEE) n.º 2847/93 do Conselho, de 12 de Outubro de 1993, que institui um regime de controlo aplicável à política comum de pescas⁽²⁾, não sendo pois necessário reiterá-las;
- (24) Considerando que, em caso de grave ameaça à conservação, a Comissão e os Estados-membros devem ser autorizados a adoptar medidas provisórias adequadas;
- (25) Considerando que podem ser mantidas ou adoptadas medidas nacionais suplementares de carácter estritamente local, sob reserva do exame pela Comissão da sua compatibilidade com a legislação comunitária e conformidade com a política comum da pesca;
- (26) Considerando que, sempre que sejam necessárias regras de execução do presente regulamento, estas devem ser adoptadas nos termos do artigo 18.º do Regulamento (CEE) n.º 3760/92⁽³⁾,

ADOPTOU O PRESENTE REGULAMENTO:

Artigo 1.º

O presente regulamento, que prevê determinadas medidas técnicas de conservação, é aplicável à captura e ao desembarque de recursos haliêuticos em águas marítimas sob a soberania ou jurisdição dos Estados-membros e situadas numa das regiões especificadas no artigo 2.º, salvo o disposto em contrário nos artigos 26.º e 33.º

TÍTULO I
DEFINIÇÕES

Artigo 2.º

1. Para efeitos do presente regulamento, são aplicáveis as seguintes definições de águas marítimas:

a) **Região 1:**

Todas as águas situadas a norte e a oeste de uma linha traçada a partir de um ponto situado a 48º de latitude norte e a 18º de longitude oeste, e que se prolonga em seguida para norte até 60º de latitude norte, seguindo depois para leste até 5º de longitude oeste, em seguida para norte até 60º 30' de latitude norte, em seguida para leste até 4º de longitude oeste, em seguida para norte até 64º de latitude norte e por fim para leste até à costa da Noruega;

b) **Região 2:**

Todas as águas situadas a norte de 48º de latitude norte, com exclusão das águas da região 1 e das divisões CIEM IIIb, IIIc e IIId;

⁽¹⁾ JO L 274 de 25.9.1986, p. 1. Regulamento alterado pelo Regulamento (CE) n.º 3259/94 (JO L 339 de 29.12.1994, p. 11).

⁽²⁾ JO L 261 de 20.10.1993, p. 1. Regulamento com a última redacção que lhe foi dada pelo Regulamento (CE) n.º 686/97 (JO L 102 de 19.4.1997, p. 1).

⁽³⁾ JO L 389 de 31.12.1992, p. 1. Regulamento alterado pelo Acto de Adesão de 1994.

▼Bc) **Região 3:**

Todas as águas correspondentes às subzonas CIEM VIII e IX;

d) **Região 4:**

Todas as águas correspondentes à subzona CIEM X;

e) **Região 5:**

Todas as águas situadas na parte do Atlântico Centro-Leste que compreende as divisões 34.1.1, 34.1.2 e 34.1.3 e a subzona 34.2.0 da zona de pesca 34 da região COPACE;

f) **Região 6:**

Todas as águas situadas ao largo das costas do departamento francês da Guiana sob a soberania ou jurisdição da França;

g) **Região 7:**

Todas as águas situadas ao largo das costas dos departamentos franceses da Martinica e Guadalupe sob a soberania ou jurisdição da França;

h) **Região 8:**

Todas as águas situadas ao largo das costas do departamento francês da Reunião sob a soberania ou jurisdição da França.

2. As zonas geográficas designadas no presente regulamento pelas siglas «CIEM» e «COPACE» são as definidas, respectivamente, pelo Conselho Internacional para a Exploração do Mar e pelo Comité das Pescas do Atlântico Centro-Leste. Encontram-se descritas, sem prejuízo de posteriores alterações, nas comunicações 85/C 335/02⁽¹⁾ e 85/C 347/05⁽²⁾ da Comissão.

3. As regiões referidas no n.º 1 podem ser divididas em zonas geográficas, nomeadamente com base nas definições referidas no n.º 2, nos termos do artigo 48.º

4. Não obstante o n.º 2, para efeitos do presente regulamento:

- o Kattegat é limitado, ao norte, pela linha que une o farol de Skagen ao farol de Tislarna e se prolonga, em seguida, até ao ponto mais próximo da costa sueca e, ao sul, pela linha que vai de Hasenøre Head até Gniben Point, de Korshage a Spodsbjerg e do Gilbjerg Head até Kullen,
- o Skagerrak é limitado, a oeste, pela linha que vai do farol de Hanstholm ao farol de Lindesnes e, ao sul, pela linha que une o farol de Skagen ao farol de Tislarna e se prolonga, em seguida, até ao ponto mais próximo da costa sueca,
- o mar do Norte inclui a subzona CIEM IV, bem como a parte contígua da divisão CIEM IIa situada ao sul de 64º de latitude norte e a parte da divisão CIEM IIIa não abrangida pela definição do Skagerrak dada no segundo travessão.

Artigo 3.º

Para efeitos do presente regulamento, entende-se por:

- a) Organismos marinhos: todos os peixes marinhos, incluindo as espécies anádromas e catádromas durante a sua vida marinha, os crustáceos e moluscos e as respectivas partes;
- b) Malhagem de uma rede rebocada, a malhagem de qualquer queda ou boca do saco que se encontrem a bordo de um navio de pesca e ligados ou susceptíveis de serem ligados a qualquer rede rebocada. A malhagem, determinada nos termos do Regulamento (CEE) n.º

⁽¹⁾ JO C 335 de 24.12.1985, p. 2.

⁽²⁾ JO C 347 de 31.12.1985, p. 14.

▼B

- 2108/84⁽¹⁾, não se aplica à malhagem das redes de malha quadrada;
- c) Pano de rede de fio torcido múltiplo: a rede confeccionada com dois ou mais fios, quando estes possam ser separados entre os nós sem que a estrutura constituída pelos fios fique por tal facto alterada;
- d) Rede de malha quadrada: uma confecção de rede montada de forma a que, das duas séries de linhas paralelas formadas pelos lados das malhas, uma seja paralela e a outra perpendicular ao eixo longitudinal da rede;
- e) Malhagem de um pano ou janela de malha quadrada: a maior malhagem determinável dessa janela ou pano inserido numa rede rebocada, determinada nos termos do Regulamento (CEE) n.º 2108/84;
- f) Rede sem nós: a rede composta por malhas quadrulares de lados aproximadamente iguais e em que os cantos das malhas são constituídos pelo entrelaçado dos fios de dois lados contíguos da malha;
- g) Rede de emalhar fundeada *ou* rede de enredar: qualquer arte fixa constituída por um só pano de rede, fixada ou susceptível de ser fixada por qualquer meio no fundo do mar;
- h) Tresmalho: qualquer arte fixa constituída por um conjunto de dois ou mais panos de rede suspensos paralelamente de uma única talha, fixada ou susceptível de ser fixada por qualquer meio no fundo do mar.

TÍTULO II

REDES E CONDIÇÕES DE UTILIZAÇÃO

CAPÍTULO I

DISPOSIÇÕES APLICÁVEIS ÀS ARTES REBOCADAS

▼M2*Artigo 4.º*

1. Em cada uma das regiões ou zonas geográficas referidas nos anexos I a V e, se for caso disso, em função do período em causa, as espécies-alvo para cada categoria de malhagem são as definidas no anexo pertinente.
2. a) Em qualquer saída de pesca é proibida qualquer combinação de redes rebocadas de mais do que uma categoria de malhagens:
- na totalidade das regiões 1 e 2, com excepção do Skagerrat e Kattegat, e, se for caso disso, em função do período em causa, a não ser que as malhagens das redes utilizadas estejam em conformidade com uma das combinações de categorias de malhagens autorizadas referidas no anexo VIII; e
 - na região 3, com excepção da divisão CIEM IXa a leste de 7.º 23'48" de longitude oeste, a não ser que as malhagens das redes utilizadas estejam em conformidade com uma das combinações de categorias de malhagens autorizadas referidas no anexo IX;
- b) Em cada uma das regiões ou zonas geográficas referidas nos anexos III, IV e V e, se for caso disso, em função do período em causa, é autorizada a utilização, em qualquer saída de pesca, de qualquer combinação de redes rebocadas de categorias de malhagens especificadas no anexo pertinente;
- c) Os capitães de navios de pesca que, aquando de qualquer saída de pesca, não preencham um diário de bordo, em conformidade com o artigo 6.º do Regulamento (CEE) n.º 2847/93, não poderão, aquando dessa saída de pesca, utilizar, nas águas comunitárias, nenhuma combinação de redes rebocadas de mais do que

(1) JO L 194 de 24.7.1984, p. 22.

▼ **M2**

uma categoria de malhagens. Esta exigência não é aplicável às saídas de pesca nas águas comunitárias nas regiões 4, 5 e 6;

- d) Os navios são autorizados a manter a bordo, aquando de qualquer saída de pesca, qualquer combinação de redes rebocadas de categorias de malhagens que não respeitem as condições estabelecidas nas alíneas a) e b), desde que essas redes estejam atadas e arrumadas nos termos do n.º 1 do artigo 20.º do Regulamento (CEE) n.º 2847/93. Qualquer rede rebocada que não esteja atada e arrumada segundo as disposições acima citadas será considerada em serviço;
 - e) Sempre que um ou mais navios de pesca reboquem simultaneamente mais do que uma rede, cada uma delas deverá ser da mesma categoria de malhagem.
 - f) A utilização de qualquer rede rebocada de malhagem:
 - inferior a 16 mm será proibida na região 3, excepto na divisão CIEM IXa a leste de 7°23'48" de longitude oeste,
 - inferior a 40 mm será proibida na divisão CIEM IXa a leste de 7°23'48" de longitude oeste,
 - inferior a 20 mm será proibida nas regiões 4 e 5,
 - inferior a 45 mm será proibida na região 6.
3. Os capitães de navios de pesca que não preencham um diário de bordo, nos termos do artigo 6.º do Regulamento (CEE) n.º 2847/93, não poderão, aquando de qualquer saída de pesca, pescar em mais do que uma das regiões ou zonas geográficas mencionadas nos anexos I a V. Esta exigência não se aplica aos navios que, aquando de qualquer saída de pesca, utilizem apenas redes rebocadas de malhagem igual ou superior a 100 mm.
4. a) Para cada saída de pesca em que é utilizado qualquer combinação de redes rebocadas de mais do que uma categoria de malhagem, serão proibidos os desembarques sempre que:
- i) as capturas forem efectuadas nas regiões 1 ou 2, com excepção do Skagerrak e Kattegat e qualquer uma das redes utilizadas for de malhagem igual ou superior a 100 mm, a não ser que a composição das capturas mantidas a bordo, expressa em percentagem, respeite as condições pertinentes previstas no ponto A do anexo X, ou
 - ii) as capturas forem efectuadas no Skagerrak e Kattegat e qualquer uma das redes utilizadas for de malhagem igual ou superior a 90 mm, a não ser que a composição das capturas mantidas a bordo, expressa em percentagem, respeite as condições pertinentes previstas no ponto B do anexo X, ou
 - iii) as capturas forem efectuadas na região 3, com excepção da divisão CIEM IXa a leste de 7°23'48" de longitude oeste e qualquer uma das redes utilizadas for de malhagem igual ou superior a 70 mm, a não ser que a composição das capturas mantidas a bordo, expressa em percentagem, respeite as condições pertinentes previstas no ponto A do anexo XI, ou
 - iv) as capturas forem efectuadas na divisão CIEM IXa a leste de 7°23'48" de longitude oeste e qualquer uma das redes utilizadas for de malhagem igual ou superior a 50 mm, a não ser que a composição das capturas mantidas a bordo, expressa em percentagem, respeite as condições pertinentes previstas no ponto B do anexo XI;

▼ **M6**

- b) São proibidos os desembarques, em relação a cada saída de pesca durante a qual apenas tenham sido utilizadas redes rebocadas de uma categoria de malhagem, sempre que a captura efectuada em cada uma das regiões ou zonas geográficas referidas nos anexos I a V, e mantida a bordo, não respeite as condições correspondentes estabelecidas no anexo pertinente.

▼ **M2**

- 5. a) A percentagem de espécies-alvo e de outras espécies deve ser obtida através da acumulação das quantidades das espécies-alvo

▼M2

e outras espécies a bordo, ou que tenham sido objecto de transbordo, como previsto nos anexos I a V.

- b) Contudo, serão elaboradas regras de execução, nos termos do artigo 48.º, para a determinação da percentagem de espécies-alvo e de outras espécies mantidas a bordo, caso estas tenham sido capturadas por uma ou mais redes rebocadas simultaneamente por mais do que um navio de pesca.

6. Antes de 31 de Maio de 2001, os Estados-Membros apresentarão um relatório à Comissão sobre a aplicação das condições previstas no presente artigo, no artigo 15.º e nos anexos relevantes. Com base nesses relatórios, a Comissão apresentará propostas adequadas. O Conselho decidirá, com base nessas propostas, até 31 de Outubro de 2001.

▼B*Artigo 5.º*

1. O cálculo das percentagens referidas nos anexos I a V, X e XI deve ser efectuado em termos da proporção em peso vivo de todos os organismos marinhos a bordo, após separação ou aquando do desembarque.
2. Contudo, ao calcular as percentagens no caso de navios de pesca dos quais tenham sido transbordadas determinadas quantidades de organismos marinhos, deverão ser tomadas em consideração essas mesmas quantidades.
3. Os capitães de navios de pesca que não preencham um diário de bordo, em conformidade com o artigo 6.º do Regulamento (CEE) n.º 2874/93, não poderão proceder a transbordos de organismos marinhos para qualquer outro navio nem receber de qualquer outro navio transbordos de tais organismos.
4. As percentagens referidas no n.º 1 podem ser calculadas com base numa ou mais amostras representativas.

▼M6**▼B**

6. Para efeitos do presente artigo, o peso equivalente de lagostim inteiro é obtido multiplicando por três o peso das caudas de lagostim.

*Artigo 6.º***▼M6**

1. É proibido ter a bordo ou utilizar qualquer rede de arrasto demersal, rede de cerco dinamarquesa ou rede rebocada idêntica com mais de 100 malhas em qualquer circunferência do saco *stricto sensu*, excluindo os pegamentos e ourelas. A presente disposição aplica-se às redes de arrasto demersais, redes de cerco dinamarquesas ou redes rebocadas idênticas cuja malhagem se situe entre os 90 e os 119 milímetros.

▼B

O primeiro parágrafo não se aplica às redes de arrasto de vara.

2. Em qualquer cuada individual, o número de malhas em qualquer circunferência do saco não pode aumentar entre a extremidade anterior e a extremidade posterior. A presente disposição aplica-se a todas as redes rebocadas com malhagem igual ou superior a 55 milímetros.
3. O número de malhas, excluindo as das ourelas, em qualquer ponto de qualquer circunferência de uma qualquer peça de alargamento ou de alongamento não deve ser menor do que o número de malhas na circunferência da extremidade dianteira da cuada, excluídas as malhas das ourelas. A presente disposição aplica-se a todas as redes rebocadas com malhagem igual ou superior a 55 milímetros.

Artigo 7.º

1. a) Em qualquer rede rebocada podem ser inseridos panos de malha quadrada com uma malhagem de pelo menos 80 milímetros.

▼B

- b) Em alternativa, qualquer rede de arrasto demersal, rede de cerco dinamarquesa ou rede rebocada idêntica com malhagem igual ou superior a 100 milímetros pode ser equipada com os panos autorizados em conformidade com o Regulamento (CEE) n.º 1866/86 do Conselho, de 12 de Junho de 1986, que fixa determinadas medidas técnicas de conservação dos recursos haliêuticos nas águas do mar Báltico, dos seus estreitos (Belts) e do Øresund⁽¹⁾.
2. Os panos de malha quadrada:
- Serão colocados na metade superior ou face superior de uma rede, à frente da boca da rede ou em qualquer ponto situado entre a frente da boca da rede e a parte posterior do saco;
 - Não poderão ficar obstruídos, seja de que maneira for, por elementos internos ou externos;
 - Devem ter pelo menos três metros de comprimento, excepto quando incorporados em redes rebocadas por navios de menos de 112 quilowatts; neste caso, terão obrigatoriamente, pelo menos, dois metros de comprimento;
 - Deverão ser formados por rede sem nós ou por rede feita com nós não deslizantes e deverão ser inseridos de modo a que as malhas se mantenham completa e permanentemente abertas durante a pesca;
 - Deverão ser formados por forma a que, para cada pano, o número de malhas da primeira fila de malhas seja igual ou superior ao número de malhas da última fila de malhas.
3. Em qualquer rede em que, numa parte não afunilada, esteja inserido um pano de malha quadrada, haverá, no máximo, cinco malhas losangulares abertas entre cada lado do pano e as ourelas adjacentes da rede.

Em qualquer rede em que, numa parte afunilada, esteja, total ou parcialmente, inserido um pano de malha quadrada, haverá, no máximo, cinco malhas losangulares abertas entre a última fila de malhas no pano de malhas quadradas e as ourelas adjacentes da rede.

▼M6

4. Não obstante a alínea a) do n.º 1, as redes de arrasto demersais, redes de cerco dinamarquesas ou redes rebocadas idênticas cuja malhagem se situe entre os 70 e os 79 milímetros devem estar equipadas com um pano de malha quadrada de malhagem igual ou superior a 80 milímetros.

▼B

5. Não obstante a alínea a) do n.º 1, é proibido ter a bordo qualquer quantidade de crustáceos do género *Pandalus* capturados com rede de arrasto demersal de malhagem situada na categoria de 32 a 54 milímetros, a não ser que a rede esteja equipada com um pano ou janela de malha quadrada de malhagem igual ou superior a 70 milímetros ►M6 ou com uma grelha separadora cuja utilização é sujeita às condições estabelecidas no artigo 46.º ◀

6. As condições previstas nos n.ºs 4 e 5 são aplicáveis apenas nas regiões 1 e 2.

7. As medições da malhagem de uma rede de malha quadrada inserida em qualquer parte de uma rede não serão tomadas em consideração aquando da medição da malhagem de uma rede rebocada.

Artigo 8.º

- É proibido ter a bordo ou utilizar qualquer rede rebocada confeccionada, totalmente ou em parte do saco, com materiais constituídos por fio entrançado simples de espessura superior a 8 milímetros.
- É proibido ter a bordo ou utilizar qualquer rede rebocada cujo pano seja confeccionado, totalmente ou em parte do saco, com mate-

⁽¹⁾ JO L 162 de 18.6.1986, p. 1. Regulamento com a última redacção que lhe foi dada pelo Regulamento (CE) n.º 1821/96 (JO L 241 de 21.9.1996, p. 8).

▼B

riais constituídos por fio entrançado multifilar, a não ser que os fios entrançados multifilares possuam aproximadamente a mesma espessura e que a soma das espessuras dos fios entrançados multifilares em qualquer dos lados de qualquer malha não seja superior a 12 milímetros.

3. Os n.ºs 1 e 2 não são aplicáveis aos arrastões pelágicos.

Artigo 9.º

1. É proibido ter a bordo ou utilizar qualquer rede rebocada cujo saco seja confeccionado totalmente ou em parte com qualquer tipo de material de pano constituído por malhas diferentes da malha quadrada ou da malha em losango.

2. O n.º 1 não é aplicável a nenhuma rede rebocada cujo saco tenha uma malhagem igual ou inferior a 31 milímetros.

▼M6*Artigo 10.º*

As dragas ficam isentas do disposto no artigo 4.º Todavia, é proibido durante qualquer saída de pesca em que se encontrem dragas a bordo:

- a) Transbordar organismos marinhos e
- b) Manter a bordo ou desembarcar qualquer quantidade de organismos marinhos, a não ser que, pelo menos, 95 % do seu peso seja constituído por moluscos bivalves.

▼B

CAPÍTULO II

DISPOSIÇÕES APLICÁVEIS ÀS ARTES FIXAS

Artigo 11.º

1. Em cada uma das regiões ou zonas geográficas mencionadas nos anexos VI e VII e, se for caso disso, em função do período em causa, é proibido utilizar ou ter a bordo qualquer rede de emalhar fundeada, rede de enredar ou tresmalho, a não ser que:

- a) As capturas realizadas com essas redes, existentes a bordo, incluam uma percentagem de espécies-alvo não inferior a 70 %; e
- b) — no caso das redes de emalhar fundeadas e das redes de enredar, as suas malhagens correspondam a uma das categorias estabelecidas nos anexos pertinentes,
— no caso dos tresmalhos, a malhagem na parte da rede de mais pequena malhagem corresponda a uma das categorias estabelecidas nos anexos pertinentes.

2. A percentagem mínima de espécies-alvo pode ser obtida através da cumulação das quantidades de todas as espécies-alvo capturadas.

Artigo 12.º

1. O cálculo da percentagem referida no n.º 1 do artigo 11.º deve ser efectuado em termos da proporção em peso vivo de todos os organismos marinhos a bordo, após separação ou aquando do desembarque.

2. A percentagem referida no n.º 1 pode ser calculada com base numa ou mais amostras representativas.

Artigo 13.º

Os artigos 11.º e 12.º não são aplicáveis às capturas de salmonídeos, lampreias ou Myxinidae.

▼B

CAPÍTULO III

DISPOSIÇÕES GERAIS APLICÁVEIS ÀS REDES E ÀS CONDIÇÕES DE UTILIZAÇÃO

Artigo 14.º

A separação deve ser feita imediatamente após os organismos marinhos capturados terem sido retirados da rede ou redes.

▼M2*Artigo 15.º*

1. As quantidades de organismos marinhos capturadas que excedam as percentagens autorizadas indicadas nos anexos I a VII, X e XI não podem ser desembarcadas e devem ser devolvidas ao mar antes de cada desembarque.
2. Em qualquer momento durante uma saída de pesca, e após a separação da captura, a percentagem de espécies-alvo definida nos anexos I a VII, mantida a bordo deverá ser igual a pelo menos metade das percentagens mínimas das espécies-alvo referidas nos citados anexos.
3. Os capitães de navios de pesca que sejam obrigados a preencher um diário de bordo assegurão que, após o termo das primeiras 24 horas de uma saída de pesca, a percentagem mínima de espécies-alvo prevista nos anexos I a VII, X e XI seja atingida até ao encerramento de cada inscrição no diário de bordo nos termos do artigo 6.º do Regulamento (CEE) n.º 2847/93.
4. Sempre que, durante uma saída de pesca, um navio entre novamente numa das regiões ou zonas geográficas mencionadas nos anexos I a V, a percentagem mínima de espécies-alvo, fixada nos anexos I a VII, X e XI, capturadas e mantidas a bordo provenientes da região ou zona geográfica em que foi anteriormente exercida a pesca aquando da mesma saída de pesca deverá ser atingida no prazo de duas horas.

▼B*Artigo 16.º*

É proibida a utilização de dispositivos que permitam obstruir as malhas de qualquer parte da rede ou reduzir efectivamente as suas dimensões de qualquer outro modo.

Esta disposição não exclui a utilização de determinados dispositivos cuja lista e descrição técnica serão estabelecidas nos termos do artigo 48.º

TÍTULO III

TAMANHO MÍNIMO DOS ORGANISMOS MARINHOS

Artigo 17.º

Um organismo marinho é de tamanho inferior ao regulamentar sempre que as suas dimensões forem inferiores às dimensões mínimas especificadas no anexo XII para a espécie e a zona geográfica em causa.

Artigo 18.º

1. A medição do tamanho de um organismo marinho será feita em conformidade com o anexo XIII.
2. Sempre que se preveja mais de um método de medição do tamanho de um organismo marinho, considerar-se-á que este tem o tamanho mínimo exigido se a aplicação de qualquer um dos métodos resultar num tamanho igual ou superior ao tamanho mínimo correspondente.
3. As lagostas, os lavagantes e os moluscos bivalves e gastrópodes pertencentes a qualquer das espécies para os quais é fixado um

▼B

tamanho mínimo no anexo XII apenas podem ser mantidos a bordo e desembarcados inteiros.

▼M6

4. a) No que diz respeito às capturas de sapateiras efectuadas com nassas ou covos, um máximo de 1 % do peso da captura total de sapateiras ou partes de sapateiras mantidas a bordo durante qualquer saída de pesca ou desembarcada no termo de qualquer saída de pesca pode ser constituído por pinças separadas de sapateira.
- b) No que diz respeito às capturas de sapateiras efectuadas com uma arte de pesca que não seja uma nassa nem um covão, um máximo de 75 kg de pinças separadas de sapateiras pode ser mantido a bordo em qualquer momento de uma saída de pesca ou desembarcado no termo de uma saída de pesca.

▼B*Artigo 19.º*

1. Os organismos marinhos de tamanho inferior ao regulamentar não devem ser mantidos a bordo, transbordados, desembarcados, transportados, armazenados, vendidos, expostos ou colocados à venda, mas devem ser imediatamente devolvidos ao mar.
2. O n.º 1 não é aplicável:
 - a) À sardinha, ao biqueirão, ao arenque, aos carapaus e à sarda/cavala, até ao limite de 10 % em peso vivo do total das capturas de cada uma destas espécies, mantidas a bordo. O cálculo da percentagem de sardinha, biqueirão, arenque, carapaus e sarda/cavala de tamanho inferior ao regulamentar deve ser efectuado em termos da proporção em peso vivo de todos os organismos marinhos a bordo, após separação ou aquando do desembarque. A percentagem pode ser calculada com base numa ou mais amostras representativas. O limite de 10 % não deverá ser excedido durante o transbordo, o desembarque, o transporte, o armazenamento, a exposição ou a venda;
 - b) Aos organismos marinhos que não os definidos nos anexos I a V como espécies-alvo para as categorias de malhagem inferior a 18 milímetros ou de 16 a 31 milímetros, capturados com artes rebocadas de malhagem inferior a 32 milímetros, desde que tais organismos não tenham sido separados e não sejam vendidos, expostos ou colocados à venda para consumo humano.
3. Contudo, é permitido ter a bordo sardinha, biqueirão, carapaus ou sarda/cavala de tamanho inferior ao regulamentar capturados para utilização como isco vivo, desde que sejam mantidos vivos.

TÍTULO IV

DISPOSIÇÕES ESPECIAIS RELATIVAS À PESCA DE DETERMINADOS ORGANISMOS MARINHOS*Artigo 20.º***Restrições aplicáveis à pesca do arenque**

1. É proibido ter a bordo arenque capturado nas zonas geográficas e nos períodos a seguir mencionados:
 - a) De 1 de Janeiro a 30 de Abril, na zona geográfica situada a nordeste da linha que une o promontório de Kintyre e Corsewall Point;
 - b) De 1 de Julho a 31 de Outubro, na zona geográfica delimitada pelas seguintes coordenadas:
 - costa oeste da Dinamarca a 55° 30' de latitude norte,
 - 55° 30' de latitude norte, 07° 00' de longitude este,
 - 57° 00' de latitude norte, 07° 00' de longitude este,
 - costa oeste da Dinamarca a 57° 00' de latitude norte;

▼B

- c) De 15 de Agosto a 15 de Setembro, na zona de 6 a 12 milhas ao largo da costa leste do Reino Unido, medidas a partir das linhas de base entre 55° 30' e 55° 45' de latitude norte;
- d) De 15 de Agosto a 30 de Setembro, na zona geográfica delimitada pela linha que passa pelos seguintes pontos:
- Butt of Lewis,
 - Cabo Wrath,
 - 58° 55' de latitude norte, 05° 00' de longitude oeste,
 - 58° 55' de latitude norte, 07° 10' de longitude oeste,
 - 58° 20' de latitude norte, 08° 20' de longitude oeste,
 - 57° 40' de latitude norte, 08° 20' de longitude oeste,
 - costa oeste da ilha de North Uist a 57° 40' de latitude norte, em seguida ao longo da costa norte desta ilha até 57° 40' 36" de latitude norte e 07° 20' 39" de longitude oeste,
 - 57° 50' 3" de latitude norte e 07° 8' 6" de longitude oeste,
 - em direcção nordeste, ao longo da costa oeste da ilha de Lewis até ao ponto de partida (Butt of Lewis);
- e) De 15 de Agosto a 30 de Setembro, na zona de 6 a 12 milhas ao largo da costa leste do Reino Unido, medidas a partir das linhas de base entre 54° 10' e 54° 45' de latitude norte;

▼M3

- f) i) De 21 de Setembro a 15 de Novembro, na parte da divisão CIEM VIIa delimitada pela costa da ilha de Man e linhas rectas traçadas consecutivamente entre as seguintes coordenadas:
- 54° 20'00" de latitude norte, 04° 25'05" de longitude oeste e 54° 20'00" de latitude norte, 03° 57'02" de longitude oeste,
 - 54° 20'00" de latitude norte, 03° 57'02" de longitude oeste e 54° 17'05" de latitude norte, 03° 56'08" de longitude oeste,
 - 54° 17'05" de latitude norte, 03° 56'08" de longitude oeste e 54° 14'06" de latitude norte, 03° 57'05" de longitude oeste,
 - 54° 14'06" de latitude norte, 03° 57'05" de longitude oeste e 54° 00'00" de latitude norte, 04° 07'05" de longitude oeste,
 - 54° 00'00" de latitude norte, 04° 07'05" de longitude oeste e 53° 51'05" de latitude norte, 04° 27'08" de longitude oeste,
 - 53° 51'05" de latitude norte, 04° 27'08" de longitude oeste e 53° 48'05" de latitude norte, 04° 50'00" de longitude oeste,
 - 53° 48'05" de latitude norte, 04° 50'00" de longitude oeste e 54° 04'00" de latitude norte, 04° 50'00" de longitude oeste,
- ii) De 21 de Setembro a 31 de Dezembro, na parte da divisão CIEM VIIa delimitada pelas seguintes coordenadas:
- costa leste da Irlanda do Norte a 54° 15' de latitude norte,
 - 54° 15' de latitude norte, 5° 15' de longitude oeste,
 - 53° 50' de latitude norte, 05° 50' de longitude oeste,
 - costa leste da Irlanda a 53° 50' de latitude norte;

▼B

- g) Durante todo o ano, na divisão CIEM VIIa, na zona geográfica situada entre as costas oeste da Escócia, da Inglaterra e do País de Gales e uma linha traçada a 12 milhas das linhas de base destas costas, delimitada a sul por um ponto situado a 53° 20' de latitude norte e a noroeste por uma linha que une o promontório de Galloway (Escócia) e o Point of Ayre (ilha de Man);
- h) Durante todo o ano na zona de Logan Bay, definida como as águas que se encontram a leste de uma linha que une o promontório de Logan, situado a 54° 44' de latitude norte e 4° 59' de longitude oeste, a Laggantalluch Head, situado a 54° 41' de latitude norte e 4° 58' de longitude oeste;
- i) De três em três anos, a começar em 1997, por um período de 16 dias consecutivos com início na segunda sexta-feira de Janeiro, na zona delimitada pelas seguintes coordenadas:
- costa sudeste da Irlanda a 52° 00' de latitude norte,
 - 52° 00' de latitude norte, 06° 00' de longitude oeste,

▼B

- 52° 30' de latitude norte, 06° 00' de longitude oeste,
 - costa sudeste da Irlanda a 52° 30' de latitude norte;
- j) De três em três anos, a começar em 1997, por um período de 16 dias consecutivos com início na primeira sexta-feira de Novembro, na zona delimitada pelas seguintes coordenadas:
- costa sul da Irlanda a 9° 00' de longitude oeste,
 - 51° 15' de latitude norte, 09° 00' de longitude oeste,
 - 51° 15' de latitude norte, 11° 00' de longitude oeste,
 - 52° 30' de latitude norte, 11° 00' de longitude oeste,
 - costa oeste da Irlanda a 52° 30' de latitude norte;
- k) De três em três anos, a começar em 1998, por um período de 16 dias consecutivos com início na primeira sexta-feira de Novembro, na zona delimitada pelas seguintes coordenadas:
- costa sul da Irlanda a 9° 00' de longitude oeste,
 - 51° 15' de latitude norte, 09° 00' de longitude oeste,
 - 51° 15' de latitude norte, 07° 30' de longitude oeste,
 - costa sul da Irlanda a 52° 00' de latitude norte.
2. Contudo, é permitido ter a bordo quantidades de arenque de uma das zonas descritas, desde que não excedam 5 % do peso total dos organismos marinhos a bordo, capturados em cada uma das várias zonas nos períodos especificados.
3. Não obstante a alínea f), subalínea ii), e a alínea h) do n.º 1, os navios de comprimento não superior a 12,2 metros sediados em portos situados na costa oriental da Irlanda e na Irlanda do Norte entre 53° 00' e 55° 00' de latitude norte podem ter a bordo quantidades de arenque das zonas referidas na alínea f), subalínea ii), e na alínea h) do n.º 1. O único método de pesca autorizado é a pesca com redes de deriva de malhagem igual ou superior a 54 milímetros.

*Artigo 21.º***Restrições aplicáveis à pesca de espadilha para efeito de protecção do arenque**

1. É proibido ter a bordo espadilha capturada nas zonas geográficas e nos períodos a seguir mencionados:
- a) De 1 de Janeiro a 31 de Março e de 1 de Outubro a 31 de Dezembro, no rectângulo estatístico CIEM 39E8. Para efeitos do presente regulamento, o referido rectângulo CIEM é delimitado pela linha traçada, para leste, a partir da costa leste do Reino Unido, ao longo do paralelo 55° 00' de latitude norte, até ao ponto situado a 1° 00' de longitude oeste, em seguida para norte até ao ponto situado a 55° 30' de latitude norte e, por último, para oeste até à costa do Reino Unido;
- b) De 1 de Janeiro a 31 de Março e de 1 de Outubro a 31 de Dezembro, nas águas interiores de Moray Firth, situadas a oeste de 3° 30' de longitude oeste, e nas águas interiores de Firth of Forth, situadas a oeste de 3° 00' de longitude oeste;
- c) De 1 de Julho a 31 de Outubro, na zona geográfica delimitada pelas seguintes coordenadas:
- costa oeste da Dinamarca a 55° 30' de latitude norte,
 - 55° 30' de latitude norte, 07° 00' de longitude este,
 - 57° 00' de latitude norte, 07° 00' de longitude este,
 - costa oeste da Dinamarca a 57° 00' de latitude norte.
2. Contudo, é permitido ter a bordo quantidades de espadilha de uma das zonas descritas, desde que não excedam 5 % do peso vivo total dos organismos marinhos a bordo capturados em cada uma das várias zonas em qualquer dos períodos especificados.

▼B

*Artigo 22.º***Restrições aplicáveis à pesca da sarda/cavala**

1. É proibido ter a bordo sarda/cavala capturada na zona geográfica delimitada pelas seguintes coordenadas:

- um ponto da costa sul do Reino Unido a 02° 00' de longitude oeste,
- 49° 30' de latitude norte, 02° 00' de longitude oeste,
- 49° 30' de latitude norte, 07° 00' de longitude oeste,
- 52° 00' de latitude norte, 07° 00' de longitude oeste,
- um ponto da costa oeste do Reino Unido a 52° 00' de latitude norte,

excepto se o peso da sarda/cavala não exceder 15 % do peso vivo das quantidades totais de sarda/cavala e outros organismos marinhos a bordo capturados nesta zona.

2. O n.º 1 não é aplicável:

- a) Aos navios que pescam exclusivamente com redes de emalhar e/ou linhas de mão;
- b) Aos navios que pescam com redes de arrasto demersal, redes de cerco dinamarquesas ou outras redes rebocadas idênticas, desde que tenham a bordo uma quantidade mínima de 75 % em peso vivo de organismos marinhos, com excepção do biqueirão, do arenque, dos carapaus, da sarda/cavala, dos cefalópodes pelágicos e da sardinha, calculada em percentagem do peso vivo total de todos os organismos marinhos a bordo;
- c) Aos navios não equipados para a pesca para os quais esteja a ser transbordada sarda/cavala.

3. Toda a sarda/cavala a bordo é considerada como tendo sido capturada na zona referida no n.º 1, com excepção daquela cuja existência a bordo tenha sido declarada, nos termos dos parágrafos seguintes, antes de o navio ter entrado nesta zona.

O capitão de um navio que pretenda entrar nesta zona a fim de nela pescar e que tenha sarda/cavala a bordo deve notificar à autoridade de controlo do Estado-membro em cuja zona pretende pescar a hora e o local de chegada previstos nesta zona. Esta notificação deve ser efectuada com uma antecedência nunca superior a 36 horas nem inferior a 24 horas relativamente ao momento em que o barco entre nesta zona.

Ao entrar na zona, o capitão do navio deve transmitir à autoridade de controlo competente a notificação da quantidade de sarda/cavala que tem a bordo e que se encontra registada no diário de bordo. O capitão pode ser convidado a apresentar para verificação o seu diário de bordo e as capturas a bordo, em momento e local a determinar pela autoridade de controlo competente. No entanto, o momento da verificação nunca pode exceder em mais de seis horas o momento da recepção, pela autoridade de controlo, da mensagem que notifica a quantidade de sarda/cavala a bordo, e o local deve estar situado o mais perto possível do ponto de entrada nesta zona.

O capitão de um navio que pretenda entrar nesta zona a fim de proceder a um transbordo de sarda/cavala para o seu navio deve notificar à autoridade de controlo do Estado-membro em cuja zona se efectue o transbordo a hora e o local para que está previsto tal transbordo. Esta notificação deve ser efectuada com uma antecedência nunca superior a 36 horas nem inferior a 24 horas relativamente ao início do transbordo. Logo que o transbordo esteja concluído o capitão deve informar a autoridade de controlo competente da quantidade de sarda/cavala transbordada para o seu navio.

▼ **M6**▼ **B***Artigo 23.º***Restrições aplicáveis à pesca do biqueirão**

1. É proibido ter a bordo biqueirão capturado com redes de arrasto pelágico na divisão CIEM VIIIc ou pescar biqueirão com redes de arrasto pelágico nesta divisão.
2. Na divisão referida no n.º 1, é proibido ter simultaneamente a bordo redes de arrasto pelágico e redes de cerco com retenida.

*Artigo 24.º***Restrições aplicáveis à pesca do atum**

1. É proibido ter a bordo qualquer quantidade de atum gaiado, patudo ou albacora, capturada com redes de cerco com retenida nas águas sob a soberania ou jurisdição de Portugal na subzona CIEM X a norte de 36° 30' de latitude norte, bem como nas zonas COPACE a norte de 31° de latitude norte e a leste de 17° 30' de longitude oeste, ou pescar as espécies referidas nas referidas zonas e com as referidas artes.
2. É proibido ter a bordo atum capturado com redes de emalhar de deriva nas águas sob a soberania ou jurisdição de Espanha ou Portugal nas subzonas CIEM VIII, IX ou X, ou nas zonas COPACE ao largo das ilhas Canárias e do arquipélago da Madeira, ou pescar as espécies referidas nas referidas zonas e com as referidas artes.

*Artigo 25.º***Restrições aplicáveis à pesca do camarão para efeito de protecção dos peixes chatos**

1. É proibido ter a bordo qualquer quantidade de camarão negro e camarão boreal capturada com redes rebocadas demersais com malhagem compreendida entre 16 e 31 milímetros, excepto se estiver instalado a bordo do navio um dispositivo em estado de funcionamento destinado a separar os peixes chatos do camarão negro e do camarão boreal, após a captura.

▼ **M5**

2. O mais tardar em 1 de Julho de 2002, deverá ser utilizada uma rede de arrasto selectiva ou uma rede com uma grelha separadora para a captura de camarão negro e camarão boreal em conformidade com as regras de execução aprovadas pelos Estados-Membros nos termos do artigo 46.º Essas regras apenas se aplicarão às redes rebocadas por navios de pesca.

▼ **B**

3. Contudo, é permitido ter quantidades de camarão negro ou camarão boreal a bordo dos navios de pesca que não observem o disposto nos n.ºs 1 e 2 desde que as quantidades não excedam 5 % do peso total dos organismos marinhos a bordo.

*Artigo 26.º***Restrições aplicáveis à pesca do salmão e da truta marisca**

1. O salmão e a truta marisca não devem ser mantidos a bordo, transbordados, desembarcados, transportados, armazenados, vendidos, expostos ou colocados à venda, devendo ser imediatamente devolvidos ao mar quando capturados:
 - nas águas situadas para além do limite de 6 milhas medidas a partir das linhas de base dos Estados-membros nas regiões 1, 2, 3 e 4,
 - em derrogação do n.º 1 do artigo 2.º, fora das águas sob a soberania ou jurisdição dos Estados-membros, nas regiões 1, 2, 3 e 4, excepto nas águas sob a jurisdição da Gronelândia e das ilhas Faroé,
 - na pesca com qualquer rede rebocada.

▼B

2. O n.º 1 não é aplicável ao salmão e à truta marisca capturados no Skagerrak e Kattegat.

*Artigo 27.º***Restrições aplicáveis à pesca da faneca da Noruega para efeito de protecção de outros peixes redondos**

1. É proibido ter a bordo faneca da Noruega capturada com qualquer arte rebocada na zona delimitada por uma linha que une os seguintes pontos:

- de 56º de latitude norte na costa leste do Reino Unido até 2º de longitude este,
- prolongando-se em seguida para norte até 58º de latitude norte, para oeste até 0º 30' de longitude oeste, para norte até 59º15' de latitude norte, para leste até 1º de longitude este, para norte até 60º de latitude norte, para oeste até 00º 00' de longitude,
- daí para norte até 60º 30' de latitude norte, para oeste até à costa das ilhas Shetland, em seguida para oeste a partir de 60º de latitude norte na costa oeste das ilhas Shetland até 3º de longitude oeste, para sul até 58º 30' de latitude norte,
- e, por último, para oeste até à costa do Reino Unido.

2. Contudo, é permitido ter a bordo quantidades de faneca da Noruega da zona descrita no n.º 1, capturadas com as artes referidas no mesmo número, desde que não excedam 5 % do peso total dos organismos marinhos a bordo capturados na zona em causa com as artes em causa.

*Artigo 28.º***Restrições aplicáveis à pesca da pescada**

1. É proibido pescar com qualquer rede de arrasto, rede de cerco dinamarquesa ou rede rebocada idêntica nas zonas geográficas e nos períodos a seguir mencionados:

▼M6

a) De 1 de Outubro a 31 de Janeiro do ano seguinte, na zona geográfica delimitada por uma linha que une sequencialmente as seguintes coordenadas:

- 43º 46,5' de latitude norte, 7º 54,4' de longitude oeste,
- 44º 01,5' de latitude norte, 7º 54,4' de longitude oeste,
- 43º 25' de latitude norte, 9º 12' de longitude oeste,
- 43º 10' de latitude norte, 9º 12' de longitude oeste;

▼B

c) De 1 de Dezembro até ao último dia do mês de Fevereiro do ano seguinte, na zona geográfica delimitada por uma linha que une as seguintes coordenadas:

- o ponto da costa oeste de Portugal a 37º 50' de latitude norte,
- 37º 50' de latitude norte, 9º 08' de longitude oeste,
- 37º 00' de latitude norte, 9º 07' de longitude oeste,
- o ponto da costa oeste de Portugal a 37º 00' de latitude norte.

2. Nas zonas e nos períodos referidos no n.º 1, é proibido ter a bordo qualquer rede de arrasto, rede de cerco dinamarquesa ou rede rebocada idêntica, excepto se estas artes estiverem atadas e arrumadas em conformidade com o n.º 1 do artigo 20.º do Regulamento (CEE) n.º 2847/93.

▼B*Artigo 29.º*▼M6**Condições aplicáveis numa zona principal de alevinagem da solha**▼B

1. É proibido a qualquer navio com mais de 8 metros de comprimento de fora a fora utilizar qualquer rede de arrasto demersal, rede de cerco dinamarquesa ou arte rebocada similar nas seguintes zonas geográficas:
 - a) Na zona das 12 milhas ao largo das costas de França, a norte de 51° 00' de latitude norte, da Bélgica e dos Países Baixos até 53° 00' de latitude norte, medida a partir das linhas de base;
 - b) Na zona delimitada por uma linha que une as seguintes coordenadas:
 - o ponto da costa oeste da Dinamarca a 57° 00' de latitude norte,
 - 57° 00' de latitude norte, 7° 15' de longitude leste,
 - 55° 00' de latitude norte, 7° 15' de longitude leste,
 - 55° 00' de latitude norte, 7° 00' de longitude leste,
 - 54° 30' de latitude norte, 7° 00' de longitude leste,
 - 54° 30' de latitude norte, 7° 30' de longitude leste,
 - 54° 00' de latitude norte, 7° 30' de longitude leste,
 - 54° 00' de latitude norte, 6° 00' de longitude leste,
 - 53° 50' de latitude norte, 6° 00' de longitude leste,
 - 53° 50' de latitude norte, 5° 00' de longitude leste,
 - 53° 30' de latitude norte, 5° 00' de longitude leste,
 - 53° 30' de latitude norte, 4° 15' de longitude leste,
 - 53° 00' de latitude norte, 4° 15' de longitude leste,
 - o ponto da costa dos Países Baixos a 53° 00' de latitude norte;
 - c) Na zona das 12 milhas ao largo da costa oeste da Dinamarca a partir de 57° 00' de latitude norte em direcção ao norte até ao farol de Hirtshals, medidas a partir das linhas de base.
2. a) Contudo, os navios para os quais tenha sido emitida uma autorização especial de pesca em conformidade com o n.º 3 do artigo 7.º do Regulamento (CE) n.º 1627/94 estão autorizados a pescar nas zonas referidas no n.º 1 com redes de arrasto de vara. É proibido utilizar redes de arrasto de vara cujo comprimento total da vara, ou conjuntos de redes de arrasto de vara cujo comprimento total das varas, constituído pela soma do comprimento de cada vara, seja superior a 9 metros ou possa ser aumentado para mais de 9 metros, excepto quando forem utilizadas redes de malhagem compreendida entre 16 e 31 milímetros. O comprimento da vara deve ser medido entre as suas extremidades, incluindo todos os seus acessórios.
- b) Não obstante o n.º 2 do artigo 1.º do Regulamento (CE) n.º 1627/94, podem ser emitidas autorizações especiais de pesca para os efeitos referidos na alínea a) para navios com mais de 8 metros de comprimento de fora a fora.
- c) Os navios para os quais tenha sido emitida a autorização especial de pesca referida nas alíneas a) e b), devem satisfazer as seguintes condições:
 - constar de uma lista a fornecer por cada Estado-membro à Comissão, por forma a que o total da potência motriz dos navios de cada lista não exceda a potência motriz total anunciada por cada Estado-membro em 1 de Janeiro de 1998,
 - não exceder 221 quilowatts (kW) de potência motriz em nenhum momento e, no caso dos motores a que tenha sido reduzida a potência, esta não ter sido superior a 300 kW antes da referida redução.

▼B

- d) Qualquer navio constante da lista pode ser substituído por outro navio ou navios, desde que:
- a substituição não implique o aumento, para cada Estado-membro, da respectiva potência motriz total indicada no primeiro travessão da alínea c),
 - a potência motriz de qualquer navio de substituição não exceda 221 kW em nenhum momento,
 - a potência do motor do navio de substituição não tenha sido reduzida e
 - o comprimento de fora a fora do navio de substituição não exceda 24 metros.
- e) Um motor de qualquer navio constante da lista de cada Estado-membro pode ser substituído, desde que:
- a substituição desse motor não conduza à obtenção de uma potência motriz do navio superior a 221 kW, em qualquer momento,
 - a potência do motor de substituição não tenha sido reduzida e
 - a potência do motor de substituição não seja tal que a substituição resulte num aumento da potência motriz total indicada no primeiro travessão da alínea c) para esse Estado-membro.
- f) Será retirada a autorização especial de pesca a todos navios de pesca que não satisfaçam os critérios enunciados no presente número.

3. Não obstante a alínea a) do n.º 2, os navios cuja actividade primordial seja a pesca do camarão negro e que tenham obtido uma autorização especial de pesca ficam autorizados a utilizar conjuntos de redes de arrasto de vara cujo comprimento total das varas, constituído pela soma do comprimento de cada vara, seja superior a 9 metros quando pesquem com redes de malhagem compreendida entre 80 e 99 milímetros, desde que, para o efeito, lhes tenha sido emitida uma autorização especial de pesca suplementar. Esta autorização especial de pesca suplementar será renovada anualmente.

O navio ou navios para os quais tenha sido emitida uma autorização especial de pesca suplementar podem ser substituídos por outro navio, desde que:

- o navio de substituição não exceda as 70 TAB e não exceda o comprimento de fora a fora de 20 metros ou
- a capacidade do navio de substituição não exceda os 180 kW e que o navio de substituição não exceda um comprimento de fora a fora de 20 metros.

Aos navios de pesca que deixem de satisfazer os critérios enunciados no presente número será retirada, a título permanente, a autorização especial de pesca suplementar.

4. a) Em derrogação do n.º 1:

- os navios cuja potência motriz não seja superior a 221 kW em qualquer momento e, no caso dos motores cuja potência tenha sido reduzida, não fosse superior a 300 kW antes da redução, ►M3 são autorizados a pescar nas zonas referidas naquele número com redes de arrasto demersais com portas ou redes de cerco dinamarquesas ◀,
- os navios de arrasto em parelha cuja potência motriz combinada não seja superior a 221 kW em qualquer momento e, no caso dos motores cuja potência tenha sido reduzida, não fosse superior a 300 kW antes da redução, são autorizados a pescar nas referidas zonas com redes de arrasto demersais de parelha.

▼M3

- b) Contudo, os navios cuja potência motriz seja superior a 221 kW são autorizados a utilizar redes de arrasto demersais com portas ou redes de cerco dinamarquesas e os navios de arrasto de parelha cuja potência motriz combinada excede 221 kW são

▼ **M3**

autorizados a utilizar redes de arrasto demersais de parelha, desde que:

▼ **B**

- i) — as capturas de galeota e/ou espadilha a bordo e capturadas nas referidas zonas constituam, pelo menos, 90 % do peso vivo total dos organismos marinhos a bordo e capturados nas referidas zonas e
 - as quantidades de solha e/ou linguado a bordo e capturadas nesta zona não excedam 2 % do peso vivo total dos organismos marinhos a bordo e capturados nas referidas zonas;

ou

ii)

▼ **M3**

- a malhagem utilizada seja, pelo menos, de 100 milímetros, no caso das redes de arrasto demersais com portas ou das redes de arrasto demersais de parelha, e

▼ **B**

- as quantidades de solha e/ou linguado a bordo e capturadas nesta zona não excedam 5 % do peso total dos organismos marinhos a bordo e capturados nas referidas zonas,

ou

- iii) — a malhagem utilizada seja pelo menos de 80 milímetros e
 - a utilização dessas malhagens seja restringida à zona até 12 milhas da costa norte da França a 51° 00' de latitude norte e
 - ► **M1** as quantidades de solhas e/ou linguados ◀ a bordo e capturadas nesta zona não excedam 5 % do peso total dos organismos marinhos a bordo e capturados nas referidas zonas, ou

▼ **M3**

- iv) malhagem utilizada seja, pelo menos, de 100 milímetros, no caso das redes de cerco dinamarquesas.

▼ **B**

5. ► **M3** Nas zonas em que não seja autorizada a utilização de redes de arrasto de vara, redes de arrasto com portas, redes de arrasto pelo fundo de parelha ou redes de cerco dinamarquesas ◀, é proibido ter a bordo essas redes, excepto se estiverem atadas e arrumadas em conformidade com o n.º 1 do artigo 20.º do Regulamento (CEE) n.º 2847/93.

6. As regras de execução do presente artigo serão estabelecidas nos termos do artigo 48.º

▼ **M5**

Artigo 29.ºA

Restrições aplicáveis à pesca da galeota

1. Nos anos 2000, 2001 e 2002, é proibido desembarcar ou manter a bordo galeotas capturadas numa zona geográfica delimitada pela costa este da Inglaterra e da Escócia e uma linha que une sequencialmente as seguintes coordenadas;

- costa este da Inglaterra a 55° 30' de latitude norte,
- 55° 30' de latitude norte, 1° 00' de longitude oeste,
- 58° 00' de latitude norte, 1° 00' de longitude oeste,
- 58° 00' de latitude norte, 2° 00' de longitude oeste,
- costa este da Escócia a 2° 00' de longitude oeste.

2. Antes de 1 de Março de 2001 e, posteriormente, antes de 1 de Março de 2002, a Comissão apresentará um relatório ao Conselho sobre os efeitos do disposto no n.º 1. Com base nos referidos relatórios, a Comissão pode propor alterações pertinentes das condições referidas no n.º 1.

▼B

TÍTULO V

RESTRIÇÕES APLICÁVEIS A DETERMINADOS TIPOS DE PESCA E ACTIVIDADES CONEXAS*Artigo 30.º***Restrições aplicáveis à utilização de artes rebocadas demersais**

1. É proibido ter a bordo ou utilizar redes de arrasto de vara cujo comprimento total da vara, ou conjuntos de redes de arrasto de vara cujo comprimento total das varas, constituído pela soma do comprimento de cada vara, seja superior a 24 metros ou possa ser aumentado para mais de 24 metros. O comprimento de uma vara deve ser medido entre as suas extremidades, incluindo todos os seus acessórios.
2. É proibido ter a bordo ou utilizar qualquer rede de arrasto de vara com malhagem compreendida entre 32 e 99 milímetros, nas seguintes zonas geográficas:
 - a) No mar do Norte, a norte de uma linha que une os seguintes pontos:
 - um ponto da costa leste do Reino Unido a 55º de latitude norte,
 - em seguida para leste até 55º de latitude norte, 05º de longitude este,
 - em seguida para norte até 56º de latitude norte,
 - e, por último, para leste até ao ponto da costa oeste da Dinamarca situado a 56º de latitude norte;

▼M1

- b) Na divisão CIEM V b e na subzona CIEM VI a norte de 56º de latitude norte.

▼B

Nas zonas referidas nas alíneas a) e b), é proibido ter a bordo qualquer rede de arrasto de vara com malhagem compreendida entre 32 e 99 milímetros, excepto se essas redes estiverem atadas e arrumadas em conformidade com o n.º 1 do artigo 20.º do Regulamento (CEE) n.º 2874/93.

3. É proibido utilizar redes de arrasto demersais com portas, redes de arrasto demersais na zona geográfica definida na alínea a) do n.º 2 de parelha e redes de cerco dinamarquesas com malhagem compreendida entre 80 e 99 milímetros. É proibido nesta zona ter a bordo redes de arrasto demersais com portas, redes de arrasto demersais de parelha e redes de cerco dinamarquesas com malhagem compreendida entre 80 e 99 milímetros, excepto se essas redes estiverem atadas e arrumadas em conformidade com o n.º 1 do artigo 20.º do Regulamento (CEE) n.º 2874/93.

*Artigo 31.º***Métodos de pesca não convencionais**

1. É proibido capturar organismos marinhos por métodos que incluam o recurso a explosivos, veneno ou substâncias soporíferas ou corrente eléctrica.
2. É proibido vender, expor ou colocar à venda organismos marinhos capturados por métodos que incluam o recurso a qualquer tipo de projectil.

*Artigo 32.º***Restrições aplicáveis à utilização de aparelhos de calibragem automática**

1. É proibido ter ou utilizar a bordo de um navio de pesca equipamento destinado à calibragem automática, por peso e sexo, do arenque, da sarda/cavala e do carapau.

▼B

2. Contudo, é permitido a existência e a utilização desse equipamento, desde que:

a) O navio não tenha ou não utilize a bordo simultaneamente artes rebocadas com malhagem inferior a 70 milímetros ou uma ou mais redes de cerco com retenida ou artes de pesca semelhantes;

ou

b) i) A totalidade das capturas que podem ser legalmente conservadas a bordo sejam armazenadas congeladas, o peixe calibrado seja imediatamente congelado após calibragem e o peixe calibrado não seja devolvido ao mar, excepto nos casos referidos no artigo 19.º

e

ii) o equipamento esteja instalado e localizado no navio de forma a assegurar o congelamento imediato e não para permitir a devolução ao mar.

3. Qualquer navio autorizado a pescar no Báltico, nos seus estreitos ou no Øresund pode ter a bordo aparelhos de calibragem automática no Kattegat, desde que tenha sido emitida uma autorização especial de pesca para esse efeito.

A autorização especial de pesca deverá definir as espécies, zonas, períodos de tempo e quaisquer outros requisitos aplicáveis ao uso e transporte a bordo de aparelhos de calibragem.

*Artigo 33.º***Restrições aplicáveis à utilização de redes de cerco com retenida**

1. É proibido realizar o cerco de qualquer grupo de mamíferos marinhos por meio de redes de cerco com retenida.

2. O n.º 1 do presente artigo é aplicável, não obstante o artigo 1.º, a todos os navios que arvoem pavilhão dum Estado-membro, ou que aí estejam registados, em todas as águas.

▼M3

3. Contudo, o n.º 1 não é aplicável aos navios que operem nas condições acordadas no âmbito do Acordo sobre o Programa Internacional de Conservação dos Golfinhos (Washington, 15 de Maio de 1998), assinado pela Comunidade em 12 de Maio de 1999. Os nomes e as características técnicas desses navios constarão de uma lista a elaborar pela Comissão nos termos do artigo 48.º

▼B*Artigo 34.º***Restrições aplicáveis às actividades de pesca na zona das 12 milhas ao largo do Reino Unido e da Irlanda**

1. É proibido utilizar redes de arrasto de vara na zona das 12 milhas ao largo das costas do Reino Unido e da Irlanda, medidas a partir das linhas de base utilizadas para a delimitação das águas territoriais.

2. Contudo, os navios de qualquer uma das seguintes categorias são autorizados a pescar na zona referida no n.º 1 com redes de arrasto de vara:

a) Navios que tenham entrado em serviço antes de 1 de Janeiro de 1987 cuja potência motriz não exceda 221 kW e, no caso dos motores cuja potência tenha sido reduzida, não excedesse 300 kW antes da redução;

b) Navios que tenham entrado em serviço após 31 de Dezembro de 1986 cuja potência motriz não tenha sido reduzida e não exceda 221 kW e cujo comprimento de fora a fora não seja superior a 24 metros;

c) Navios cujo motor tenha sido substituído após 31 de Dezembro de 1986 por um motor cuja potência não tenha sido reduzida e não exceda 221 kW.

▼B

3. Não obstante o n.º 2, é proibido utilizar redes de arrasto de vara cujo comprimento total da vara, ou conjuntos de redes de arrasto de vara cujo comprimento total das varas, constituído pela soma do comprimento de cada vara, seja superior a 9 metros ou possa ser aumentado para mais de 9 metros, excepto quando forem utilizadas redes de malhagem compreendida entre 16 e 31 milímetros. O comprimento da vara deve ser medido entre as suas extremidades, incluindo todos os seus acessórios.

4. É proibido aos navios de pesca que não satisfaçam os requisitos dos n.ºs 2 e 3 exercer as actividades de pesca referidas nesses números.

5. Nas zonas referidas no presente artigo, é proibido ter redes de arrasto com vara a bordo de navios não autorizados a utilizar essas redes, excepto se estiverem atadas e arrumadas em conformidade com o n.º 1 do artigo 20.º do Regulamento (CEE) n.º 2847/93.

6. As regras de execução do presente artigo serão estabelecidas nos termos do artigo 48.º

TÍTULO VI

DISPOSIÇÕES ESPECÍFICAS APLICÁVEIS AO SKAGERRAK E AO KATTEGAT*Artigo 35.º*

Não obstante o n.º 1 do artigo 19.º, os organismos marinhos de tamanho inferior ao regulamentar capturados no Skagerrak ou no Kattegat podem ser mantidos a bordo, transbordados, desembarcados, transportados, armazenados, vendidos, expostos ou colocados à venda, até ao limite de 10 % em peso vivo das capturas totais a bordo.

Artigo 36.º

O salmão e a truta marisca não devem ser mantidos a bordo, transbordados, desembarcados, transportados, armazenados, vendidos, expostos ou colocados à venda, devendo ser imediatamente devolvidos ao mar quando capturados em qualquer parte do Skagerrak e do Kattegat situada fora do limite das 4 milhas medidas a partir das linhas de base dos Estados-membros.

Artigo 37.º

1. De 1 de Julho a 15 de Setembro, é proibido utilizar redes de arrasto com malhagem inferior a 32 milímetros nas águas situadas dentro do limite das 3 milhas medidas a partir das linhas de base no Skagerrak e no Kattegat.

2. Contudo, na pesca de arrasto nas referidas águas e no mesmo período:

- para o camarão ártico (*Pandalus borealis*), podem ser utilizadas redes com malhagem mínima de 30 milímetros,
- para o peixe-carneiro europeu (*Zoarces viviparus*), os cabozes (*Gobiidae*) ou os escorpiões (*Cottus spp.*) destinados a isco, podem ser utilizadas redes com qualquer malhagem.

Artigo 38.º

É proibido ter a bordo qualquer quantidade de arenque, sarda/cavala ou espadilha capturada com redes de arrasto ou redes de cerco com rete-nida entre a meia-noite de sábado e a meia-noite de domingo no Skagerrak e entre a meia-noite de sexta-feira e a meia-noite de domingo no Kattegat.

Artigo 39.º

É proibido utilizar qualquer rede de arrasto de vara no Kattegat.

▼B

Artigo 40.º

Nas zonas e períodos referidos nos artigos 37.º, 38.º e 39.º do presente regulamento em que não possam ser utilizadas redes de arrasto ou redes de arrasto de vara, é proibido ter a bordo essas redes, excepto se estiverem atadas e arrumadas em conformidade com o n.º 1 do artigo 20.º do Regulamento (CEE) n.º 2847/93.

Artigo 41.º

Não obstante o artigo 31.º, é autorizada a utilização de corrente eléctrica ou arpões mecanizados lançados por canhão para capturar atum e tubarão-frade (*Cetorhinus maximus*) no Skagerrak e no Kattegat.

TÍTULO VII

DISPOSIÇÕES TÉCNICAS

*Artigo 42.º***Operações de transformação**

1. É proibido realizar a bordo de navios de pesca qualquer transformação física ou química dos peixes para a produção de farinha, óleo ou produtos similares, ou transbordar as capturas para esses efeitos. Esta proibição não é aplicável à transformação ou transbordo dos resíduos de peixes.
2. O n.º 1 não é aplicável à produção de surimi e polpa de peixe a bordo dos navios de pesca.

*Artigo 43.º***Investigação científica**

1. O presente regulamento não é aplicável às operações de pesca exclusivamente para efeitos de investigação científica com autorização e sob a autoridade do Estado-membro ou dos Estados-membros em causa e após informação prévia da Comissão e do Estado-membro ou dos Estados-membros em cujas águas se realizem as investigações.
2. Os organismos marinhos capturados para os fins especificados no n.º 1 podem ser vendidos, armazenados, expostos ou colocados à venda, desde que:
 - satisfaçam as normas estabelecidas no anexo XII do presente regulamento e as normas de comercialização adoptadas em conformidade com o artigo 2.º do Regulamento (CEE) n.º 3759/92 do Conselho, de 17 de Dezembro de 1992, que estabelece a organização comum de mercado no sector dos produtos da pesca e da aquicultura ⁽¹⁾, ou
 - sejam vendidos directamente para outros fins que não o consumo humano.

*Artigo 44.º***Repovoamento artificial e transplantação**

1. O presente regulamento não é aplicável às operações de pesca exclusivamente realizadas para efeitos de repovoamento artificial ou de transplantação de organismos marinhos com autorização e sob a autoridade do Estado-membro ou dos Estados-membros em causa. Quando o repovoamento artificial for realizado nas águas de outro Estado-membro ou Estados-membros, a Comissão e todos os Estados-membros em causa deverão ser previamente informados do facto.
2. Os organismos marinhos capturados para os efeitos especificados no n.º 1 e subsequentemente devolvidos vivos ao mar podem ser

(1) JO L 388 de 31.12.1992, p. 1. Regulamento com a última redacção que lhe foi dada pelo Regulamento (CE) n.º 3318/94 (JO L 350 de 31.12.1994, p. 15).

▼B

vendidos, armazenados, expostos ou colocados à venda, desde que satisfaçam as normas de comercialização adoptadas em conformidade com o artigo 2.º do Regulamento (CEE) n.º 3759/92.

TÍTULO VIII

DISPOSIÇÕES FINAIS

Artigo 45.º

1. Sempre que a conservação de unidades populacionais de organismos marinhos requeira acções imediatas, a Comissão pode adoptar, nos termos do artigo 48.º, quaisquer medidas necessárias não previstas no presente regulamento ou que o derroguem.

2. Sempre que a conservação de determinadas espécies ou pesqueiros esteja gravemente ameaçada, implicando qualquer adiamento um prejuízo dificilmente reparável, um Estado-membro pode adoptar relativamente às águas sob a sua jurisdição medidas de conservação não discriminatórias.

3. As medidas referidas no n.º 2, bem como e a respectiva fundamentação, deverão ser comunicadas à Comissão e aos demais Estados-membros logo após a sua adopção.

A Comissão confirmará as medidas referidas no n.º 1 ou exigirá a sua anulação ou alteração no prazo de dez dias úteis a contar da recepção de tal notificação. A decisão da Comissão será imediatamente notificada aos Estados-membros.

Os Estados-membros podem submeter a decisão da Comissão ao Conselho no prazo de dez dias úteis a contar da recepção da referida notificação.

O Conselho, deliberando por maioria qualificada, pode adoptar uma decisão diferente no prazo de um mês.

*Artigo 46.º***▼M5**

1. Os Estados-Membros podem adoptar medidas para a conservação e gestão das unidades populacionais que digam respeito:

- a) Às unidades populacionais estritamente locais que apenas apresentem interesse para o Estado-Membro em causa; ou
- b) Às condições ou disposições destinadas a limitar as capturas através de medidas técnicas:
 - i) que completem as definidas na legislação comunitária sobre as pescas; ou
 - ii) que sejam mais estritas do que os requisitos mínimos estabelecidos na referida legislação,

desde que tais medidas sejam exclusivamente aplicáveis a navios de pesca que arvoreem pavilhão do Estado-Membro em causa e estejam registados na Comunidade ou, no caso de actividades de pesca não realizadas por um navio de pesca, a pessoas estabelecidas no Estado-Membro em causa.

▼B

2. A Comissão será informada de qualquer projecto de introdução ou alteração de medidas técnicas nacionais, em tempo que lhe permita apresentar as suas observações.

Se, no prazo de um mês a contar dessa notificação, a Comissão o solicitar, o Estado-membro em causa suspenderá a entrada em vigor das medidas projectadas por um prazo de três meses a contar da data da notificação, de modo a que a Comissão possa, nesse prazo, decidir se tais medidas estão em conformidade com o n.º 1.

Sempre que a Comissão considerar, por decisão que comunicará a todos os Estados-membros, que determinada medida prevista não está em conformidade com o n.º 1, o Estado-membro em causa não poderá

▼B

fazer entrar em vigor essa medida sem lhe introduzir as necessárias alterações.

O Estado-membro em causa informará imediatamente os outros Estados-membros e a Comissão das medidas adoptadas, após ter introduzido as eventuais alterações necessárias.

3. Os Estados-membros fornecerão à Comissão, a pedido desta, todas as informações necessárias para verificar se as respectivas medidas técnicas nacionais estão em conformidade com o n.º 1.

4. Por iniciativa da Comissão ou a pedido de qualquer Estado-membro, a questão da conformidade de uma medida técnica aplicada por um Estado-membro com o n.º 1 pode ser objecto de uma decisão adoptada nos termos do artigo 48.º Se for adoptada tal decisão, os terceiro e quarto parágrafos do n.º 2 são aplicáveis *mutatis mutandis*.

5. As medidas relativas à pesca a partir da costa serão comunicadas à Comissão pelos Estados-membros interessados apenas a título de informação.

Artigo 47.º

1. O Conselho decidirá, no prazo de um ano a contar da data de entrada em vigor do presente regulamento, com base numa proposta da Comissão, sobre a criação de regras de utilização de combinações de malhagens aplicáveis a partir da data de aplicação do presente regulamento.

O Conselho decidirá, no prazo de três anos a contar da data de aplicação do presente regulamento, com base numa proposta da Comissão, sobre as revisões e alterações às condições previstas nos anexos I a XI, aplicáveis no prazo de um ano a contar dessa decisão.

2. Durante os anos de 1998, 1999 e 2000, sempre que se candidatem a financiamento da Comissão para projectos experimentais, os Estados-membros deverão dar prioridade a projectos que tenham a ver com a utilidade dos panos de malha quadrada ou outros dispositivos para aumentar a selectividade das artes rebocadas. Ao avaliar os projectos experimentais para financiamento, a Comissão deverá dar prioridade a tais projectos.

A Comissão deverá apresentar ao Conselho um relatório sobre os resultados dos referidos projectos experimentais, juntamente com propostas adequadas, no prazo de quatro anos a contar da data de adopção do presente regulamento.

O Conselho decidirá sobre essas propostas no prazo de um ano a contar da sua apresentação.

Artigo 48.º

As regras de execução do presente regulamento serão adoptadas nos termos do artigo 18.º do Regulamento (CEE) n.º 3760/92. Essas regras poderão incluir, nomeadamente:

- normas técnicas para a determinação da espessura do fio,
- normas técnicas para a determinação da malhagem,
- normas de amostragem,
- listas e descrições técnicas dos dispositivos que podem ser fixados nas redes,
- normas técnicas para a medição da potência do motor,
- normas técnicas relativas às redes de malha quadrada,
- normas técnicas relativas aos materiais dos panos de rede,
- alterações das normas de utilização das combinações de malhagens.

Artigo 49.º

São revogados os seguintes artigos e anexos do Regulamento (CE) n.º 894/97, com efeitos a partir de 1 de Janeiro de 2000:

- artigos 1.º a 10.º,

▼B

- artigos 12.º a 17.º,
- anexos I a VII.

As remissões para o regulamento em causa devem ser entendidas como feitas para o presente regulamento e lidas de acordo com o quadro de correspondências constante do anexo XV.

No anexo XIV apresentam-se os nomes científicos dos organismos marinhos especificamente mencionados no presente regulamento.

Artigo 50.º

O presente regulamento entra em vigor no sétimo dia seguinte ao da sua publicação no *Jornal Oficial das Comunidades Europeias*.

É aplicável com efeitos a partir de 1 de Janeiro de 2000, excepto o n.º 3 do artigo 32.º e o artigo 47.º que são aplicáveis com efeitos a partir da data de entrada em vigor do presente regulamento.

O presente regulamento é obrigatório em todos os seus elementos e directamente aplicável em todos os Estados-Membros.

ANEXO I

ARTES REBOCADAS: Regiões 1 e 2, excepto Skagerrak e Kattegat

Categorias de malhagens, espécies-alvo e percentagens de capturas exigidas aplicáveis à utilização de uma categoria de malhagem única

Espécies-alvo	Categoria de malhagem (mm)										
	< 16	16-31	32-54	55-69	70-79	80-99	≥ 100				
	Percentagem mínima de espécies-alvo										
	95	90/60 (%) ⁽¹⁾	60	30	90/60 (%) ⁽¹⁾	90	35	30	70 (%) ⁽²⁾	Nula	
Galeotas (<i>Ammodytidae</i>) ⁽¹⁾	x	x			x		x		x	x	
Galeotas (<i>Ammodytidae</i>) ⁽²⁾		x			x		x	x	x	x	
Faneca da Noruega (<i>Trisopterus esmarkii</i>)		x			x		x	x	x	x	
Peixes-rei e eperlano (<i>Atherina</i> spp. e <i>Osmerus</i> spp.)		x			x		x	x	x	x	
Faneção (<i>Trisopterus minutus</i>)		x			x		x	x	x	x	
Badejinho (<i>Gadus argenteus</i>)		x			x		x	x	x	x	
Suspensórios (<i>Cepolidae</i>)		x			x		x	x	x	x	
Espadilha (<i>Sprattus sprattus</i>)		x			x		x	x	x	x	
Enguia (<i>Anguilla anguilla</i>)		x			x		x	x	x	x	
Biqueirão (<i>Engraulis encrasicolus</i>)		x			x		x	x	x	x	
Verdinho (<i>Micromesistius poutassou</i>)		x			x		x	x	x	x	
Argentinas (<i>Argentinidae</i>)		x			x		x	x	x	x	
Sardinha (<i>Sardina pilchardus</i>)		x			x		x	x	x	x	
Camarões (<i>Pandalus montagui</i> , <i>Crangon</i> spp., <i>Palaemon</i> spp.)			x		x			x	x	x	
Cavala sarda (<i>Scomber</i> spp.)	Ø				x	x	x	x	x	x	
Carapaus (<i>Trachurus</i> spp.)					x		x	x	x	x	
Arenque (<i>Clupea harengus</i>)					x		x	x	x	x	
Lulas e potas (<i>Loliginidae</i> , <i>Ommastrephidae</i>)	Ø				x		x	x	x	x	
Peixes-agulha (<i>Belone</i> spp.)	Ø				x		x	x	x	x	

Espécies-alvo	Categoria de malhagem (mm)										
	< 16	16-31	32-54	55-69	70-79	80-99	≥ 100				
	Porcentagem mínima de espécies-alvo										
	95	90/60 (%)	60	30	90/60 (%)	90	35	30	70 (%)	Nula	
Fanecas (<i>Trisopterus luscus</i>)	Ø				×		×	×	×	×	
Camarões (<i>Pandalus</i> spp., <i>Parapandalus longirostris</i>)	Ø		×							×	
Congro (<i>Conger conger</i>)	Øÿ						×	×	×	×	
Peixes-aranha (<i>Trachinidae</i>)	Øÿ					×	×	×	×	×	
Cabras e ruivos (<i>Triglidae</i>)	ÿ					×	×	×	×	×	
Polvo (<i>Octopus vulgaris</i>)	Øÿ					×	×	×	×	×	
Galateídeos (<i>Galatheididae</i>)	Øÿ					×	×	×	×	×	
Lagostim (<i>Nephrops norvegicus</i>)	Øÿ					×	×	×	×	×	
Linguado legítimo (<i>Solea vulgaris</i>)	Øÿ								×	×	
Solha (<i>Pleuronectes platessa</i>)	Øÿ								×	×	
Pescada branca (<i>Merluccius merluccius</i>)	Øÿ								×	×	
Areceiros (<i>Lepidorhombus</i> spp.)	Øÿ								×	×	
Badejo (<i>Merlangius merlangus</i>)	Øÿ								×	×	
Rodovalho (<i>Scophthalmus rhombus</i>)	Øÿ								×	×	
Juliana (<i>Pollachius pollachius</i>)	Øÿ								×	×	
Solha escura do mar do Norte (<i>Limanda limanda</i>)	Øÿ								×	×	
Choco (<i>Sepia officinalis</i>)	Øÿ								×	×	
Robalo legítimo (<i>Dicentrarchus labrax</i>)	Øÿ								×	×	
Solha das pedras (<i>Platichthys flesus</i>)	Øÿ								×	×	
Solha-limão (<i>Microstomus kitt</i>)	Øÿ								×	×	
Pata-roxa (<i>Scyllorhinidae</i>)	Øÿ								×	×	
Solhão (<i>Glyptocephalus cynoglossus</i>)	Øÿ								×	×	
Galo-negro (<i>Zeus faber</i>)	Øÿ								×	×	

Espécies-alvo	Categoria de malhagem (mm)									
	< 16	16-31	32-54	55-69	70-79	80-99	≥ 100			
	Percentagem mínima de espécies-alvo									
	95	90/60 (¹)	60	30	90/60 (¹)	90	35	30	70 (²)	Nula
Leque (<i>Chlamys opercularis</i>)	Øÿ								×	×
Leque-variado (<i>Chlamys varia</i>)	Øÿ								×	×
Salmonetes (<i>Mullidae</i>)	Øÿ								×	×
Tainhas (<i>Mugilidae</i>)	Øÿ								×	×
Lagartixas/Granadeiros (<i>Nezumia</i> spp., <i>Trachyrhynchus</i> spp., <i>Malacocephalus</i> spp.)	Øÿ								×	×
Peixes-espada e lírios (<i>Trichiuridae</i>)	Øÿ								×	×
Tamboris (<i>Lophiidae</i>)	Øÿ								×	×
Raia (<i>Rajidae</i>)	Øÿ								×	×
Espariços (<i>Sparidae</i>)	Øÿ								×	×
Pregado (<i>Psetta maximal</i>)	Øÿ								×	×
Todos os outros organismos marinhos										×

► **MI** (¹) No mar do Norte, de 1 de Março a 31 de Outubro, e durante todo o ano no restante das regiões 1 e 2, excepto no Skagerrak e Kattegat. ▼

(²) No mar do Norte, de 1 de Novembro até ao último dia do mês de Fevereiro.

(³) As capturas mantidas a bordo devem ser constituídas por:

- pelo menos 90 % de qualquer mistura de duas ou mais espécies-alvo ou
- pelo menos 60 % de qualquer uma das espécies-alvo e não mais de 5 % de qualquer mistura de bacalhau, arinca e escamudo, e não mais de 15 % de qualquer mistura das espécies assinaladas com o símbolo «Ø»

(⁴) As capturas mantidas a bordo devem ser constituídas por:

- pelo menos 90 % de qualquer mistura de duas ou mais espécies-alvo ou
- pelo menos 60 % de qualquer uma das espécies-alvo e não mais de 5 % de qualquer mistura da bacalhau, arinca e escamudo, e não mais de 15 % de qualquer mistura das espécies assinaladas com o símbolo «ÿ».

(⁵) As disposições relativas às limitações de quantidades de arenque que podem ser conservadas a bordo quando capturadas com redes com malhagem de 16 a 31 mm encontram-se previstas na legislação comunitária que fixa, relativamente a determinadas unidades populacionais e grupos de unidades populacionais de peixes, os totais admissíveis de capturas e certas condições em que podem ser pescados.

► **MI** (⁶) Durante o primeiro ano subsequente à data de aplicação do presente regulamento, será aplicável uma percentagem mínima de 50 % de espécies-alvo no que se refere às capturas efectuadas na região 2, à excepção do mar do Norte, divisão CIEM V b e subzona VI a norte de 56° de latitude norte. ▼

ANEXO II

ARTES REBOCADAS: Região 3, excepto divisão CIEM IXa a leste de 7° 23' 48" de longitude oeste

Categorias de malhagens, espécies-alvo e percentagens de capturas exigidas aplicáveis à utilização de uma categoria de malhagem única

Espécies-alvo	Categoria de malhagem (mm)									
	16-31		32-54		55-59		60-69		≥ 70	
	Percentagem mínima de espécies-alvo									
	50 %	90 %	90 %	90 %	30 %	70 %	70 %	70 %	70 %	Nula
Galeotas (<i>Ammodytidae</i>)		x				x			x	x
Faneca da Noruega (<i>Trisopterus esmarkii</i>)		x				x			x	x
Espadilha (<i>Sprattus sprattus</i>)		x				x			x	x
Enguia (<i>Anguilla anguilla</i>)		x				x			x	x
Biqueirão (<i>Engraulis encrasicolus</i>)		x				x			x	x
Peixes-rei e eperlanos (<i>Atherina</i> spp. e <i>Osmerus</i> spp.)		x				x			x	x
Fanecão (<i>Trisopterus minutus</i>)		x				x			x	x
Badejinho (<i>Gadus argenteus</i>)		x				x			x	x
Suspensórios (<i>Cepolidae</i>)		x				x			x	x
Sardinha (<i>Sardina pilchardus</i>)		x				x			x	x
Pilado (<i>Polybius henslowi</i>)	x					x			x	x
Camarões (<i>Pandalus mantagai</i> , <i>Crangon</i> spp., <i>Palaemon</i> spp.)	x			x		x			x	x
Cavala/sarda (<i>Scomber</i> spp.)						x			x	x
Carapaus (<i>Trachurus</i> spp.)						x			x	x
Arenque (<i>Clupea harengus</i>)						x			x	x
Verdinho (<i>Micromesistius poutassou</i>)						x			x	x
Argentinas (<i>Argentinidae</i>)						x			x	x
Lulas e potas (<i>Loliginidae</i> , <i>Ommastrephidae</i>)						x			x	x
Peixes-agulha (<i>Belone</i> spp.)						x			x	x
Fanecas (<i>Trisopterus</i> spp.)						x			x	x

Espécies-alvo	Categoria de malhagem (mm)									
	16-31		32-54		55-59		60-69		≥ 70	
	Percentagem mínima de espécies-alvo									
	50 %	90 %	90 %	90 %	30 %	70 %	70 %	70 %	70 %	Nula
Língua (<i>Dicologlossa cuneata</i>)				×		×		×	×	×
Camarões (<i>Pandalus</i> spp.)		×			×			×	×	×
Xaputas e imperadores (<i>Bramidae</i> , <i>Berycidae</i>)						×		×	×	×
Congro (<i>Conger conger</i>)						×		×	×	×
Espirídeos (<i>Spiridae</i> excepto <i>Spondylitosa canthovais</i>)						×		×	×	×
Cantarihos e rascassos (<i>Scorpaenidae</i>)						×		×	×	×
Azevia (<i>Microchirus azevia</i> , <i>Microchirus variegatus</i>)						×		×	×	×
Abróteas (<i>Phycis</i> spp.)						×		×	×	×
Peixes-aranha (<i>Trachinidae</i>)						×		×	×	×
Cabras e ruivos (<i>Triglidae</i>)						×		×	×	×
Centracantídeos (<i>Centracanthidae</i>)						×		×	×	×
Pólvos (<i>Octopus vulgaris</i> , <i>Eledone cirrosa</i>)						×		×	×	×
Bandiões (<i>Labridae</i>)						×		×	×	×
Camarão vermelho, camarão púrpura e gamba branca (<i>Aristeus antennatus</i> , <i>Aristaeomorpha foliacea</i> , <i>Parapenaeus longirostris</i>)					×			×	×	×
Choco (<i>Sepia officinalis</i>)								×	×	×
Legartixas/Granadeiros (<i>Nezumia</i> spp., <i>Malacocephalus</i> spp.)								×	×	×
Patas-roxas (<i>Scytiorhinidae</i>)								×	×	×
Mora (<i>Mora moro</i>)								×	×	×
Galateídeos (<i>Galatheidae</i>)								×	×	×
Galo-negro (<i>Zeus faber</i>)								×	×	×
Salmonetes (<i>Mullidae</i>)								×	×	×

		Categoria de malhagem (mm)				
Espécies-alvo	16-31	32-54	55-59	60-69	≥ 70	
	Percentagem mínima de espécies-alvo					
Todos os outros organismos marinhos	50 %	90 %	90 %	30 %	70 %	Nula
		90 %			70 %	×

▼B

ANEXO III

ARTES REBOCADAS: Divisão CIEM IXa a leste de 7° 23' 48" de longitude oeste

Categorias de malhagens, espécies-alvo e percentagens de capturas exigidas aplicáveis à utilização de uma categoria de malhagem única

Espécies-alvo	Categoria de malhagem (mm)	
	40-54	≥ 55
	Percentagem mínima de espécies-alvo	
	60 % ⁽¹⁾	Nula
Tainhas (<i>Mugilidae</i>)	×	×
Esparídeos (<i>Sparidae</i>)	×	×
Salmonetes (<i>Mullidae</i>)	×	×
Cabras e riuvos (<i>Triglidae</i>)	×	×
Peixes-aranha (<i>Trachinidae</i>)	×	×
Bodiões (<i>Labridae</i>)	×	×
Abróteas (<i>Phycis</i> spp.)	×	×
Língua (<i>Dicologlossa cuneata</i>)	×	×
Carta-de-bico (<i>Citharus linguatula</i>)	×	×
Congro (<i>Conger conger</i>)	×	×
Zagaia-castanheta (<i>Squilla mantis</i>)	×	×
Camarões e gamba branca (<i>Parapenaeus longirostris</i> , <i>Pandalus</i> spp.)	×	×
Lulas e potas (<i>Ommastrephidae</i> , <i>Loliginidae</i> , <i>Alloteuthis</i> spp.)	×	×
Polvo (<i>Octopus vulgaris</i>)	×	×
Choco (<i>Sepia</i> spp.)	×	×
Cavala/Sarda (<i>Scomber</i> spp.)	×	×
Carapau (<i>Trachurus</i> spp.)	×	×
Verdinho (<i>Micromesistius poutassou</i>)	×	×
Enguia (<i>Anguilla anguilla</i>)	×	×
Peixes-rei e eperlanos (<i>Atherina</i> spp., <i>Osmerus</i> spp.)	×	×
Peixes-agulha (<i>Belone</i> spp.)	×	×
Todos os outros organismos marinhos		×

⁽¹⁾ As quantidades a bordo de qualquer mistura das outras espécies indicadas no anexo XII não podem exceder 10 % em peso do total das capturas a bordo.

▼M1

ANEXO IV

ARTES REBOCADAS: — Skagerrak e Kattegat

Categorias de malhagens, espécies-alvo e percentagens de capturas exigidas aplicáveis à utilização de uma categoria de malhagem única

Espécies	Categoria de malhagem (mm)							
	< 16	16-31	32-69	70-89	≥ 90			
	Percentagem mínima de espécies-alvo							
	50 %	50 %	20 %	50 %	20 %	50 %	30 %	Nula
Galeotas (<i>Ammodytidae</i>) ⁽³⁾	×	×	×	×	×	×	×	×
Galeotas (<i>Ammodytidae</i>) ⁽⁴⁾		×		×	×	×	×	×
Faneca da Noruega (<i>Trisopterus esmarkii</i>)		×		×	×	×	×	×
Verdinho (<i>Micromesistius poutassou</i>)		×		×	×	×	×	×
Peixe-aranha maior (<i>Trachinus draco</i>) ⁽¹⁾		×		×	×	×	×	×
Moluscos (<i>excepto Sepia</i>) ⁽¹⁾		×		×	×	×	×	×
Peixes-agulha (<i>Belone belone</i>) ⁽¹⁾		×		×	×	×	×	×
Cabra morena (<i>Eutrigla gurnardus</i>) ⁽¹⁾		×		×	×	×	×	×
Argentinas (<i>Argentina spp.</i>)		×		×	×	×	×	×
Espadinha (<i>Sprattus sprattus</i>)		×		×	×	×	×	×
Enguia (<i>Anguilla anguilla</i>)			×	×	×	×	×	×
Camarões (<i>Crangon spp., Palaemon adspersus</i>) ⁽²⁾			×	×	×	×	×	×
Cavala/sarda (<i>Scomber spp.</i>)				×		×	×	×
Carapaus (<i>Trachurus spp.</i>)				×		×	×	×
Arenque (<i>Clupea harengus</i>)				×		×	×	×
Camarão ártico (<i>Pandalus borealis</i>)					×	×	×	×
Camarões (<i>Crangon spp., Palaemon adspersus</i>) ⁽¹⁾					×	×	×	×
Badejo (<i>Merlangius merlangus</i>)							×	×
Lagostim (<i>Nephrops norvegicus</i>)							×	×
Todos os outros organismos marinhos								×

⁽¹⁾ Exclusivamente na zona das 4 milhas medidas a partir das linhas de base.

⁽²⁾ Fora da zona das 4 milhas medidas a partir das linhas de base.

⁽³⁾ De 1 de Março a 31 de Outubro no Skagerrak e de 1 de Março a 31 de Julho no Kattegat.

⁽⁴⁾ No Skagerrak, de 1 de Novembro até ao último dia do mês de Fevereiro. No Kattegat, de 1 de Agosto até ao último dia do mês de Fevereiro.

▼**B**

ANEXO V

ARTES REBOCADAS: *Regiões 4, 5 e 6*A. *Regiões 4 e 5*

Espécies	Categoria de malhagem (mm)		
	20-39	40-64	≥ 65
	Percentagem mínima de espécies-alvo		
	50 %	80 %	Nula
Boga do mar (<i>Boops boops</i>)	*	*	*
Sardinha (<i>Sardina pilchardus</i>)	*	*	*
Cavala/sarda (<i>Scomber spp.</i>)		*	*
Carapaus (<i>Trachurus spp.</i>)		*	*
Todos os outros organismos marinhos			*

B. *Região 6*

Espécies	Categoria de malhagem (mm)	
	45-50	≥ 100
	Percentagem mínima de espécies-alvo	
	30 %	Nula
Camarões (<i>Penaeus subtilis</i> , <i>Penaeus brasiliensis</i> , <i>Xiphopenaeus kroyeri</i>)	*	*
Todos os outros organismos marinhos		*

▼M6

ANEXO VI

ARTES FIXAS: Regiões 1 e 2

Espécies	Malhagem					
	10- -30 mm	50- -70 mm	90- -99 mm	100- -119 mm	120- -219 mm	≥ 220 mm
Sardinha (<i>Sardina pilchardus</i>)	*	*	*	*	*	*
Enguia (<i>Anguilla anguilla</i>)	*	*	*	*	*	*
Espadilha (<i>Sprattus sprattus</i>)	*	*	*	*	*	*
Carapaus (<i>Trachurus</i> spp.)		*	*	*	*	*
Arenque (<i>Clupea harengus</i>)		*	*	*	*	*
Cavalas/Sardas (<i>Scomber</i> spp.)		*	*	*	*	*
Salmonetes (<i>Mullidae</i>)		*	*	*	*	*
Peixes-agulha (<i>Belone</i> spp.)		*	*	*	*	*
Robalo legítimo (<i>Dicentrarchus labrax</i>)			*	*	*	*
Tainhas (<i>Mugilidae</i>)			*	*	*	*
Pata-roxa (<i>Scyliorhinus canicula</i>)			*	*	*	*
Solha escura do mar do Norte (<i>Limanda limanda</i>)			* (1)	*	*	*
Arinca (<i>Melanogrammus aeglefinus</i>)				*	*	*
Badejo (<i>Merlangius merlangus</i>) (2)			* (1)	*	*	*
Solha das pedras (<i>Platichthys flesus</i>)			* (1)	*	*	*
Linguado (<i>Solea vulgaris</i>)			* (1)	*	*	*
Solha avessa (<i>Pleuronectes platessa</i>)				*	*	*
Choco (<i>Sepia officinalis</i>)				*	*	*
Bacalhau (<i>Gadus morhua</i>)					*	*
Juliana (<i>Pollachius pollachius</i>) (3)					*	*
Donzela (<i>Molva molva</i>)					*	*
Escamudo (<i>Pollachius virens</i>)					*	*
Pescada branca (<i>Merluccius merluccius</i>) (3)					*	*
Gadulho malhado (<i>Squalus acanthias</i>)					*	*
Pata-roxa-gata (<i>Scyliorhinus stellaris</i>)					*	*
Areeiros (<i>Lepidorhombus</i> spp.)					*	*
Peixe-lapa (<i>Cyclopterus lumpus</i>)					*	*
Todos os outros organismos marinhos						* (4)

(1) Aplicável apenas nas divisões CIEM VIII e IIIa e no mar do Norte.

(2) A malhagem mínima na divisão CIEM VIIe é de 90 mm.

(3) A malhagem mínima nas divisões CIEM VII d e VIIe de 110 mm.

(4) As capturas de tamboris (*Lophius* spp.) nas subzonas CIEM VI e VII, mantidas a bordo, que representem mais de 30 % das capturas totais a bordo efectuadas nestas zonas devem ter sido realizadas com uma malhagem mínima igual ou superior a 250 mm.



ANEXO VII

ARTES FIXAS: Região 3

Espécies	Malhagem						
	< 40 mm	40- -49 mm	50- -59 mm	60- -79 mm	80- -99 mm	≥ 100 mm	
Sardinha (<i>Sardina pilchardus</i>)	×	×	×	×	×	×	
Camarões (<i>Palaemon</i> spp.)	×	×	×	×	×	×	
Judia (<i>Coris julis</i>)	×	×	×	×	×	×	
Boga do mar (<i>Boops boops</i>)	×	×	×	×	×	×	
Camarões (<i>Penaeus</i> spp.)		×	×	×	×	×	
Zagaia-castanheta (<i>Squilla mantis</i>)		×	×	×	×	×	
Salmonetes (<i>Mullidae</i>)		×	×	×	×	×	
Língua (<i>Dicologlossa cuneata</i>)		×	×	×	×	×	
Bodiões (<i>Labridae</i>)		×	×	×	×	×	
Carapaus (<i>Trachurus</i> spp.)			×	×	×	×	
Cavalas/sardas (<i>Scomber</i> spp.)			×	×	×	×	
Faneca (<i>Trisopterus luscus</i>)			×	×	×	×	
Choco (<i>Sepia officinalis</i>)			×	×	×	×	
Cabras e ruivos (<i>Triglidae</i>)			×	×	×	×	
Esparídeos (<i>Sparidae</i>)				×	×	×	
Cantarilhos e rascassos (<i>Scorpaenidae</i>)				×	×	×	
Azevia (<i>Microchirus azevia</i>)				×	×	×	
Potas (<i>Ommatostrephidae</i>)				×	×	×	
Congro (<i>Conger conger</i>)				×	×	×	
Abróteas (<i>Phycis</i> spp.)				×	×	×	
Rodovalho (<i>Scophthalmus rhombus</i>)				×	×	×	
Peixes-aranha (<i>Trachinidae</i>)				×	×	×	
Centracantídeos (<i>Centracanthidae</i>)				×	×	×	
Robalo legítimo (<i>Dicentrarchus labrax</i>)					×	×	
Badejo (<i>Merlangius merlangus</i>)					×	×	
Pregado (<i>Psetta maxima</i>)					×	×	
Juliana (<i>Pollachius pollachius</i>)					×	×	
Solhas (<i>Pleuronectidae</i>)					×	×	
Linguado legítimo (<i>Solea vulgaris</i>) ⁽¹⁾						×	
Pescada branca (<i>Merluccius merluccius</i>) ⁽¹⁾						×	
Todos os outros organismos marinhos ⁽²⁾						×	

(1) Na divisão CIEM VIIc e na subzona IX a malhagem mínima é de 60 mm. Contudo, a partir de 31 de Dezembro de 1999, a malhagem mínima será de 80-99 mm.

(2) As capturas de tamboris (*Lophius* spp.), mantidas a bordo que representem mais de 30 % das capturas totais a bordo devem ter sido realizadas com uma malhagem mínima igual ou superior a 220 mm

▼B*ANEXO VIII***Combinações de categorias de malhagens autorizadas para as regiões 1 e 2,
excepto Skagerrak e Kattegat**

Milímetros
< 16 + 16-31
16-31 + 32-54
16-31 + 70-79
16-31 + 80-99
16-31 + ≥ 100
32-54 + 70-79
32-54 + 80-99
32-54 + ≥ 100
70-79 + 80-99
70-79 + ≥ 100
80-99 + ≥ 100

▼B*ANEXO IX*

**Combinações de categorias de malhagens autorizadas para a região 3,
excepto divisão CIEM IXa a leste de 7° 23' 48" de longitude oeste**

Milímetros
16-31 + 32-54
16-31 + ≥ 70
32-54 + ≥ 70
55-59 + ≥ 70
60-69 + ≥ 70

▼M1

▼ **M2**

ANEXO X

A. CONDIÇÕES APLICÁVEIS À UTILIZAÇÃO DE CERTAS COMBINAÇÕES DE MALHAGENS NAS REGIÕES 1 E 2, EXCEPTO SKAGERRAK E KATTEGAT

▼ **M6**1. **Combinação de malhagens: 16 a 31 mm + \geq 100 mm**

As capturas mantidas a bordo serão constituídas, em pelo menos 20 %, por qualquer mistura de camarões (*Pandalus montagui*, *Crangon* spp. e *Palaemon* spp.).

▼ **M2**2. **Combinação de malhagens: 32 a 54 mm + \geq 100 mm**

As capturas mantidas a bordo ou desembarcadas serão constituídas, em pelo menos 20 %, por qualquer mistura de camarões (*Crangon* spp., *Pandalus* spp., *Palaemon* spp., *Parapenaeus longirostris*);

ou

As capturas mantidas a bordo ou desembarcadas serão constituídas, em pelo menos 50 %, por qualquer mistura dos organismos marinhos indicados no anexo I como espécies-alvo para as malhagens compreendidas entre 32 e 54 mm, com excepção dos camarões (*Crangon* spp., *Pandalus* spp., *Palaemon* spp., *Parapenaeus longirostris*) e em 15 % no máximo, por qualquer mistura das espécies assinaladas no Anexo I com o símbolo «y».

3. **Combinação de malhagens: 70 a 79 mm + \geq 100 mm**

As capturas mantidas a bordo ou desembarcadas serão constituídas, em pelo menos 10 %, por qualquer mistura dos organismos marinhos indicados no anexo I como espécies-alvo para as malhagens compreendidas entre 70 e 79 mm.

▼ **M6**4. **Combinação de malhagens: 80 a 99 mm + \geq 100 mm**

As capturas mantidas a bordo ou desembarcadas serão constituídas, em pelo menos 50 %, por qualquer mistura dos organismos marinhos indicados no anexo I como espécies-alvo para as malhagens compreendidas entre 80 e 99 mm.

▼ **M2**

B. CONDIÇÕES APLICÁVEIS À UTILIZAÇÃO DE CERTAS COMBINAÇÕES DE MALHAGENS NO SKAGERRAK E KATTEGAT

Combinação de malhagens \leq 89 mm + \geq 90 mm

As capturas mantidas a bordo ou desembarcadas serão constituídas, em pelo menos 10 %, por qualquer mistura dos organismos marinhos indicados no anexo IV como espécies-alvo para as malhagens compreendidas entre 70 e 89 mm.

▼ M2

ANEXO XI

A. A CONDIÇÕES APLICÁVEIS À UTILIZAÇÃO DE CERTAS COMBINAÇÕES DE MALHAGENS NA REGIÃO 3, EXCEPTO DIVISÃO CIEM IXa A LESTE DE 7°23'48" DE LONGITUDE OESTE

1. **Combinação de malhagens: 16 a 31 mm + >= 70 mm**

As capturas mantidas a bordo ou desembarcadas serão constituídas, em pelo menos 40 %, por qualquer mistura de camarões (*Pandalus montagui*, *Crangon* spp. e *Palaemon* spp.) e caranguejo.

ou

As capturas mantidas a bordo ou desembarcadas serão constituídas, em pelo menos 70 %, por qualquer mistura dos organismos marinhos indicados no anexo II como espécies-alvo para as malhagens compreendidas entre 16 e 31 mm, excepto os camarões (*Pandalus montagui*, *Crangon* spp., e *Palaemon* spp.) e caranguejo.

2. **Combinação de malhagens: 32 a 54 mm + >= 70 mm**

As capturas mantidas a bordo ou desembarcadas serão constituídas, em pelo menos 70 %, por qualquer mistura dos organismos marinhos indicados no anexo II como espécies-alvo para as malhagens compreendidas entre 32 e 54 mm, excepto os camarões (*Pandalus montagui*, *Crangon* spp., e *Palaemon* spp.).

3. **Combinação de malhagens: 55 a 59 mm + >=70 mm**

As capturas mantidas a bordo ou desembarcadas serão constituídas, em pelo menos 20 %, por qualquer mistura camarões (*Pandalus* spp., *Crangon* spp., *Palaemon* spp., *Aristeus antennatus*, *Aristaeomorpha foliacea*, *Parapenaeus longirostris*).

ou

As capturas mantidas a bordo ou desembarcadas serão constituídas, em pelo menos 60 %, por qualquer mistura dos organismos marinhos indicados no anexo II como espécies-alvo para as malhagens compreendidas entre 55 e 59 mm, com excepção dos camarões (*Pandalus* spp., *Crangon* spp., *Palaemon* spp., *Aristeus antennatus*, *Aristaeomorpha foliacea*, *Parapenaeus longirostris*).

4. **Combinação de malhagens: 60 a 69 mm + >=7 mm**

As capturas mantidas a bordo ou desembarcadas serão constituídas, em pelo menos 60 %, por qualquer mistura dos organismos marinhos indicados no anexo II como espécies-alvo para as malhagens compreendidas entre 60 e 69 mm.

B. Condições aplicáveis à utilização de certas combinações de malhagens na divisão CIEM IX a leste de 7°23'48" de longitude oeste

Combinação de malhagens: 40 a 54 mm + >= 55 mm

As capturas mantidas a bordo ou desembarcadas serão constituídas, em pelo menos 50 %, por qualquer mistura dos organismos marinhos indicados no anexo II como espécies-alvo para as malhagens compreendidas entre 40 e 54 mm.

▼ **B**

ANEXO XII

TAMANHOS MÍNIMOS

Espécies	Tamanhos mínimos	
	Regiões 1 a 5 excepto Skagerrak/Kattegat	Skagerrak/Kattegat
Bacalhau (<i>Gadus morhua</i>)	35 cm	30 cm
Arinca (<i>Melanogrammus aeglefinus</i>)	30 cm	27 cm
Escamudo (<i>Pollachius virens</i>)	35 cm	30 cm
Juliana (<i>Pollachius pollachius</i>)	30 cm	—
Pescada branca (<i>Merluccius merluccius</i>)	27 cm	30 cm
Areiros (<i>Lepidorhombus</i> spp.)	20 cm	25 cm
Linguados (<i>Solea</i> spp.)	24 cm	24 cm
Solha avessa (<i>Pleuronectes platessa</i>)	► M6 27 cm ◀	27 cm
Badejo (<i>Merlangius merlangus</i>)	27 cm	23 cm
Donzela (<i>Molva molva</i>)	63 cm	—
Donzela azul (<i>Molva dipterygia</i>)	70 cm	—
Robalo legítimo (<i>Dicentrarchus labrax</i>)	36 cm	—
Lagostim (<i>Nephrops norvegicus</i>) ⁽¹⁾ Caudas de lagostim		130 (40) mm ⁽¹⁾
► M1 Sarda/cavala (<i>Scomber</i> spp.) ◀		20 cm ⁽²⁾
Arenque (<i>Clupea harengus</i>)	20 cm	18 cm
► M1 Carapau (<i>Trachurus</i> spp.) ◀	15 cm ► M6 ⁽⁶⁾ ◀	15 cm
Sardinha (<i>Sardina pilchardus</i>)	11 cm	—
Lavagante (<i>Homarus gammarus</i>)	85 mm ⁽³⁾	220 (78) mm ⁽¹⁾
Santola europeia (<i>Maia squinado</i>)	120 mm	—
Leques (<i>Chlamys</i> spp.)	40 mm	—
Amêijoia boa (<i>Ruditapes decussatus</i>)	40 mm	—
► M5 Amêijoia macha (<i>Venerupis pullastra</i>) ◀	► M5 38 mm ◀	—
Amêijoia japonesa (<i>Ruditapes philippinarum</i>)	40 mm	—
Pé-de-burro (<i>Venus verrucosa</i>)	40 mm	—
▼ M5		
Clame-dura (<i>Callista chione</i>)	6 cm	
Longueirão direito (<i>Ensis</i> spp)	10 cm	
▼ B		
► M6 Amêijoia-branca (<i>Spisula solida</i>) ◀	25 mm	
Cadelinhas (<i>Donax</i> spp.)	25 mm	

▼ B

Espécies	Tamanhos mínimos	
	Regiões 1 a 5 excepto Skagerrak/Kattegat	Skagerrak/Kattegat
▼ <u>M5</u> Longueirão (<i>Pharus legumen</i>)	65 mm	
▼ <u>B</u> Buzo (<i>Buccinum undatum</i>)	45 mm	—
Polvo-vulgar (<i>Octopus vulgaris</i>)	750 g	
Espadarte (<i>Xiphias gladius</i>) ⁽⁴⁾	25 kg o 125 cm (<i>mandibula inferior</i>)	
Atum-rabilho (<i>Thunnus thynnus</i>) ► <u>M4</u> ————— ◀	► <u>M4</u> 70 cm ou 6,4 kg ⁽⁵⁾ ◀	
Lagosta (<i>Palinurus</i> spp.)	► <u>M6</u> 95 mm ◀	
▼ <u>M5</u> Gamba branca (<i>Parapenaeus longirostris</i>)	22 mm (comprimento da carapaça)	

▼B

Espécies	Tamanho mínimo; Regiões 1-5, excepto Skagerrak/ /Kattegat
Lagostim (<i>Nephrops norvegicus</i>)	Toda a zona, excepto região 3 e divisões CIEM VIa e VIIa: comprimento total 85 mm, comprimento da carapaça 25 mm
	Divisões CIEM VIa e VIIa e região 3: comprimento total 70 mm, comprimento da carapaça 20 mm
Caudas de lagostim	Toda a zona, excepto Região 3 e divisões CIEM VIa e VIIa: 46 mm
	Divisões CIEM VIa e VIIa e região 3: 37 mm
►M1 Sarda/cavala (<i>Scomber spp.</i>) ◀	Toda a zona, excepto mar do Norte: 20 cm
	Mar do Norte: 30 cm
Biqueirão (<i>Engraulis encrasicolus</i>)	Toda a zona, excepto divisão CIEM IXa a leste de 7° 23' 48" de longitude oeste: 12 cm
	Divisão CIEM IXa a leste de 7° 23' 48" de longitude oeste: 10 cm
Sapateira (<i>Cancer pagarus</i>)	Regiões 1 e 2 a norte de 56° de longitude norte: 140 mm
	Região 2 a sul de 56° de latitude norte, excepto divisões CIEM VIId, e, f, e divisões CIEM IVb, c: 130 mm
	►M6 Divisões CIEM IV b, c a sul de 56° de latitude norte: 130 mm, excepto em relação a uma zona delimitada por uma linha recta que liga o ponto situado na costa de Inglaterra a 53° 28'22 de latitude norte, 0° 09'24 de longitude este, ao ponto situado a 53° 28'22 de latitude norte, 0° 22'24 de longitude este, que constitui o limite das seis milhas do Reino Unido, e por uma linha recta que liga o ponto situado a 51° 54'06 de latitude norte, 1° 30'30 de longitude este, ao ponto situado na costa da Inglaterra a 51° 55'48 de latitude norte, 1° 17'00 de longitude este, em que o tamanho mínimo de desembarque é de 115 mm ◀
	Divisões CIEM VIId, e, f: 140 mm
	Região 3: 130 mm
Vieira (<i>Pecten maximus</i>)	Toda a zona, excepto divisão CIEM VIIa a norte de 52° 30' de latitude norte e divisão VIId: 100 mm
	Divisão CIEM VIIa norte de 52° 30' de latitude norte e divisão VIId: 110 mm

(1) Comprimento total (comprimento da carapaça).

(2) 30 cm, apenas para fins industriais.

(3) A partir de 1 de Janeiro de 2002, o comprimento de carapaça aplicável será de 87 mm.

(4) É proibido desembarcar mais de 15 %, em número, de espadarte com menos de 25 kg ou 125 cm.

►M4 (5) No entanto, o disposto no n.º 1 do artigo 19.º não é aplicável aos peixes, até 15 % em número de indivíduos, com peso compreendido entre 3,2 kg e 6,4 kg e capturados acidentalmente. ◀

►M6 (6) Não é aplicável um tamanho mínimo ao carapau negro (*Trachurus picturatus*) capturado nas águas adjacentes ao arquipélago dos Açores, sob soberania ou jurisdição de Portugal. ◀

▼B*ANEXO XIII***MEDIÇÃO DO TAMANHO DOS ORGANISMOS MARINHOS**

1. As dimensões dos peixes são medidas como indicado na figura 1, da ponta do focinho até à extremidade da barbatana caudal.
2. As dimensões dos lagostins são medidas como indicado na figura 2:
 - desde o bordo da carapaça, paralelamente à linha mediana que parte do ponto posterior de uma das órbitas até ao bordo distal da carapaça, e/ou
 - da ponta do rostro até à extremidade posterior do telso, excluindo as sedas (comprimento total), e/ou
 - no caso das caudas de lagostins separadas: a partir do bordo anterior do primeiro segmento de cauda encontrado até à extremidade posterior do telso, com exclusão das sedas. A cauda é medida pousada, não esticada e do lado dorsal.
3. As dimensões das lagostas das regiões 1 a 5, excepto Skagerrak/Kattegat, são medidas como indicado na figura 3, desde o bordo da carapaça, paralelamente à linha mediana que parte do ponto posterior de uma das órbitas até ao bordo distal da carapaça.
4. As dimensões das lagostas de Skagerrak ou Kattegat são medidas como indicado na figura 3:
 - desde o bordo a carapaça, paralelamente à linha mediana que parte do ponto posterior de uma das órbitas até ao bordo distal da carapaça,
 - da ponta do rostro até à extremidade posterior do telso, excluindo as sedas (comprimento total).

▼M1

5. a) As dimensões das santolas são medidas, como indicado na figura 4A, pelo comprimento da carapaça, ao longo da linha mediana, desde o bordo da carapaça entre os rostros até ao bordo distal da carapaça.
- b) As dimensões das sapateiras são medidas, como indicado na figura 4B, pela largura máxima da carapaça, medida perpendicularmente à sua mediana antero-posterior.

▼B

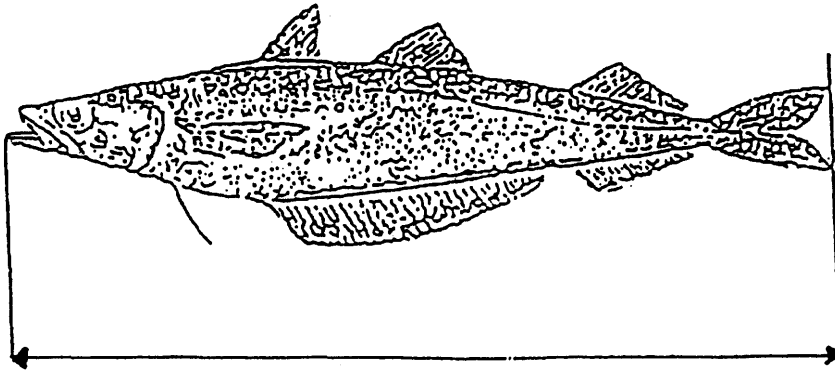
6. As dimensões dos moluscos bivalves são medidas como indicado na figura 5, ao longo da maior dimensão da concha.
7. As dimensões do buzo são medidas pelo comprimento da concha, como indicado na figura 6.

▼M6

8. As dimensões das lagostas são medidas como indicado na figura 7; correspondem ao comprimento da carapaça medido da ponta do rostro até ao ponto central do bordo distal da carapaça.

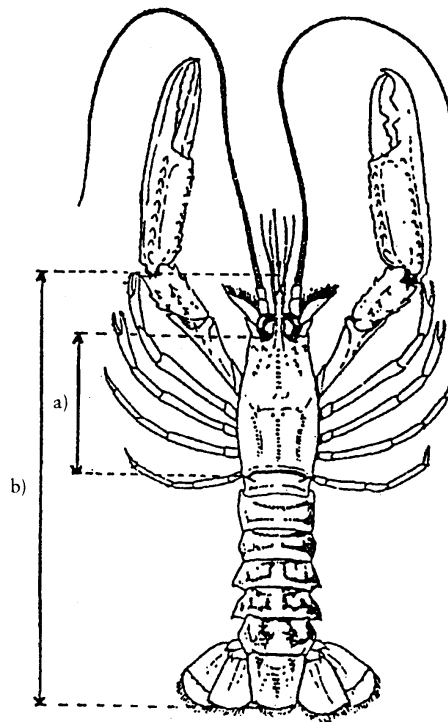
▼B

Figura 1



▼B

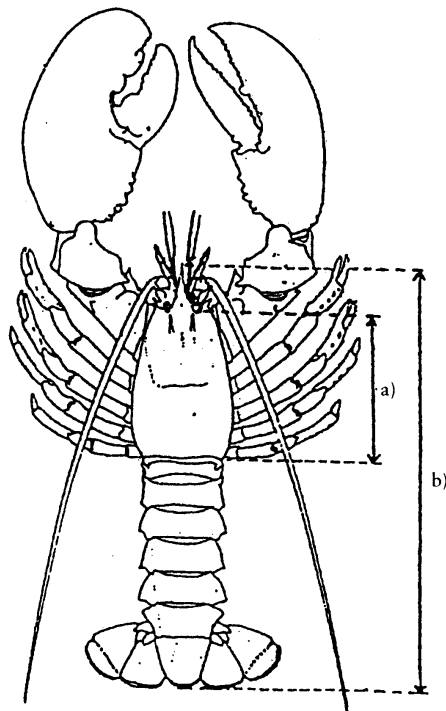
Figura 2



(*Nephrops*)
Lagostins

- a) Comprimento do cefalotórax
- b) Comprimento total

Figura 3

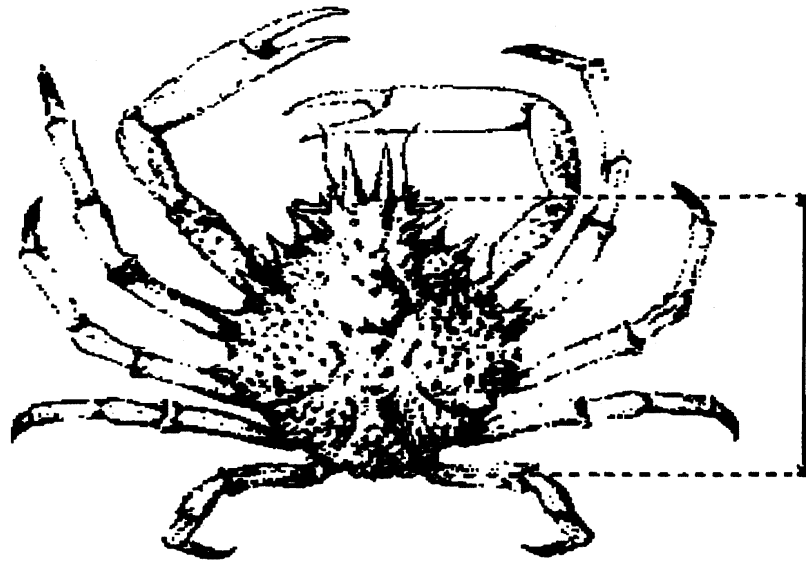


(*Homarus*)
Lagostas

- a) Comprimento do cefalotórax
- b) Comprimento total

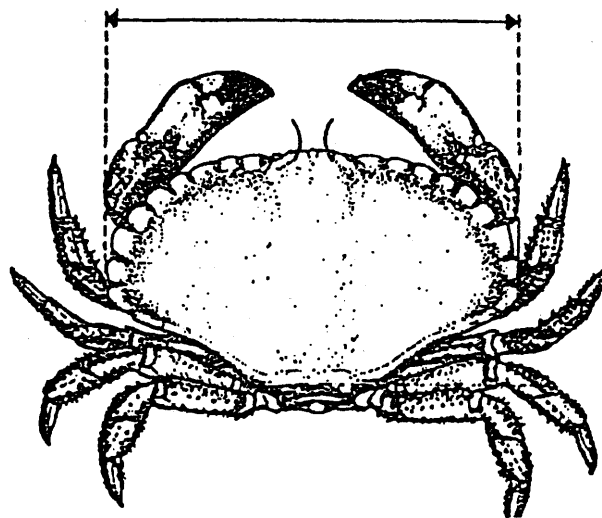
▼ M1

Figura 4A



▼ B

Figura 4 B



▼B

Figura 5

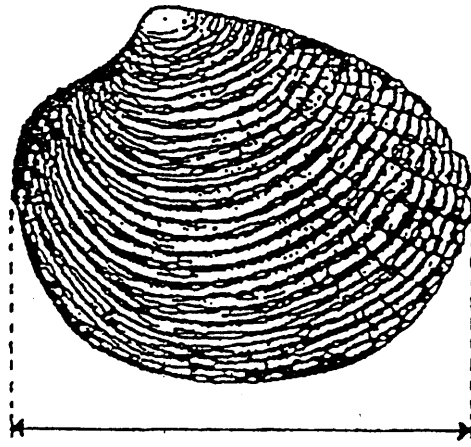
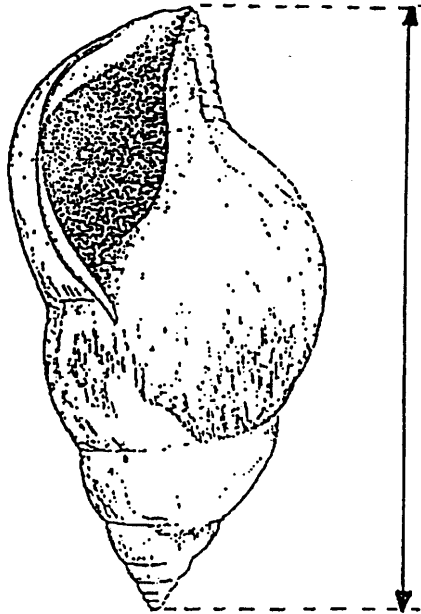
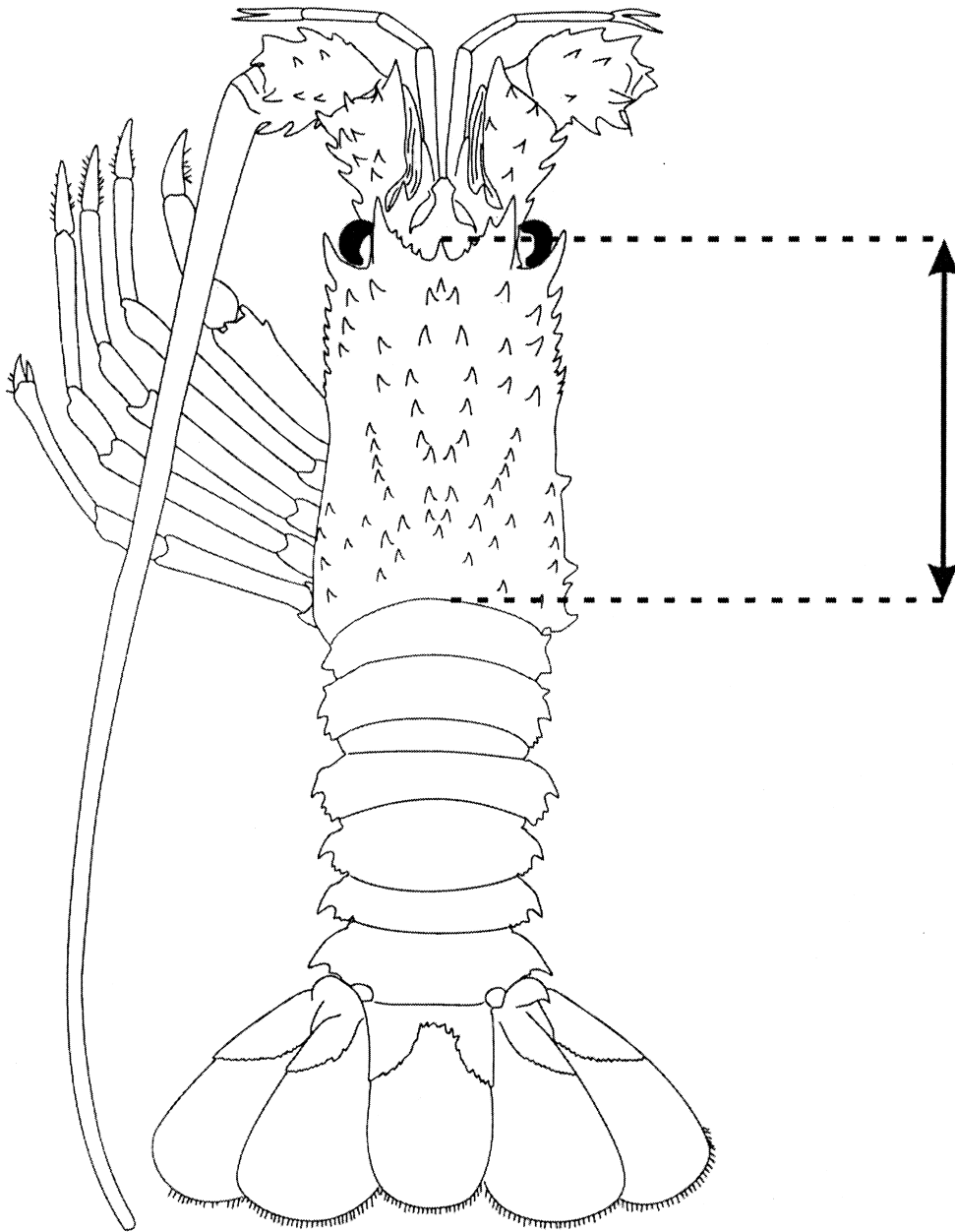


Figura 6



▼M6

Figura 7



▼B

ANEXO XIV

NOMES VULGARES E CIENTÍFICOS

NOME VULGAR	NOME CIENTÍFICO
Abróteas	<i>Physis</i> spp.
Amboris	<i>Lophiidae</i>
Amêijoia boa	<i>Ruditapes decussatus</i>
Amêijoia branca	<i>Spisula solidissima</i>
Amêijoia japonesa	<i>Ruditapes philipinarum</i>
Amêijoia macha	<i>Venerupis pullastra</i>
Areeiros	<i>Lepidorhombus</i> spp.
Arenque	<i>Clupea harengus</i>
Argentinas	<i>Argentinidae</i>
Arinca	<i>Melanogrammus aeglefinus</i>
Atum-albacora	<i>Thunnus albacares</i>
Atum-patudo	<i>Thunnus obesus</i>
Atum-rabilho	<i>Thunnus thynnus</i>
Azevia-de-malhas	<i>Microchirus ocellatus</i>
Azevia-ralada	<i>Microchirus variegatus</i>
Bacalhau	<i>Gadus morhua</i>
Badejinho	<i>Gadus argenteus</i>
Badejo	<i>Merlangius merlangus</i>
Biqueirão	<i>Engraulis encrasicolus</i>
Bivalves	<i>Bivalvia</i>
Bodiões	<i>Labridae</i>
Boga-do-mar	<i>Boops boops</i>
Buzo	<i>Buccinum undatum</i>
Cabra morena	<i>Eutrigla gurnardus</i>
Cabras e ruivos	<i>Triglidae</i>
Cadelinhas	<i>Donax</i> spp.
Camarão ártico	<i>Pandalus borealis</i>
Camarão-boreal	<i>Pandalus montagui</i>
Camarão branco	<i>Palaemon</i> spp.
Camarão-negro	<i>Crangon</i> spp.
Camarão-púrpura	<i>Aristaeomorpha foliacea</i>
Camarão-vermelho	<i>Aristeus antennatus</i>
Camarões «Penaeus»	<i>Penaeus</i> spp.
Camarões palemonídeos	<i>Palaemon adspersus</i>
Camarões pandalídeos	<i>Pandalus</i> spp.
Cantarilhos e rascassos	<i>Scorpaenidae</i>
Carapaus	<i>Trachurus</i> spp.
Carta-de-bico	<i>Citharus linguatula</i>
Cavala/sarda	<i>Scomber</i> spp., <i>Scomber scombrus</i>
Centracantídeos	<i>Centracanthidae</i>
Chocos e chopos	<i>Sepia officinalis</i> , <i>Sepia</i> spp.
Clame-dura	<i>Mercenaria mercenaria</i>
Congro	<i>Conger conger</i>
Donzela	<i>Molva molva</i>
Enguia	<i>Anguilla anguilla</i>
Escamudo	<i>Pollachius virens</i>
Espadarte	<i>Xiphias gladius</i>
Espadilha	<i>Sprattus sprattus</i>
Esparídeos	<i>Sparidae</i>
Faneca da Noruega	<i>Trisopterus esmarkii</i>
Faneca	<i>Trisopterus luscus</i>
Faneção	<i>Trisopterus minutus</i>
Gaiado	<i>Katsuwonus pelamis</i>
Galateídeos	<i>Galatheidae</i>
Galeotas	<i>Ammodytidae</i>
Galhudos	<i>Squalus acanthias</i> spp.
Galo-negro	<i>Zeus faber</i>
Gamba branca	<i>Parapenaeus longirostris</i>
Gastrópodes	<i>Gastropoda</i>
Judia	<i>Coris juris</i>
Juliana	<i>Pollachius pollachius</i>
Lagartixas/granadeiros	<i>Malacocephalus</i> spp., <i>Nezumia</i> spp., <i>Trachyrhynchus</i> spp.
Lagostas	<i>Palinurus</i> spp.

▼ B

NOME VULGAR	NOME CIENTÍFICO
Lagostim	<i>Nephrops norvegicus</i>
Lampreias	<i>Petromyzonidae</i>
Lavagante	<i>Homarus gammarus</i>
Leque	<i>Chlamys opercularis</i>
Leque-variado	<i>Chlamys varia</i>
Língua	<i>Dicologlossa cuneata</i>
Linguado legítimo	<i>Solea vulgaris</i>
Longueirões	<i>Ensis</i> spp., <i>Pharus legumen</i>
Lulas e potas	<i>Loliginidae</i> , <i>Ommastrephidae</i>
Maruca-azul	<i>Molva dipterygia</i>
Mora	<i>Mora moro</i>
Myxinidae	<i>Myxinidae</i>
Pata-roxas	<i>Scyliorhinidae</i>
Pé-de-burro	<i>Venus verrucosa</i>
Peixe-lapa	<i>Cyclopterus lumpus</i>
Peixes-agulha	<i>Belone</i> spp.
Peixes-aranha	<i>Trachinidae</i>
Peixes-espada e lírios	<i>Trichiuridae</i>
Peixes-rei e eperlanos	<i>Atherina</i> spp., <i>Osmerus</i> spp.
Pescada branca	<i>Merluccius merluccius</i>
Pilado	<i>Polybius henslowi</i>
Polvos	<i>Octopus vulgaris</i> , <i>Eledone cirrosa</i>
Pregado	<i>Psetta maxima</i>
Raias	<i>Rajidae</i>
Robalo legítimo	<i>Dicentrarchus labrax</i>
Rodovalho	<i>Scophthalmus rhombus</i>
Salmão-do-Atlântico	<i>Salmo salar</i>
Salmonetes	<i>Mullidae</i>
Salmonídeos	<i>Salmonidae</i>
Santola-europeia	<i>Maja squinado</i>
Sapateira	<i>Cancer pagurus</i>
Sardinha	<i>Sardina pilchardus</i>
Solha avessa	<i>Pleuronectes platessa</i>
Solha-das-pedras	<i>Platichthys flesus</i>
Solha escura do mar do Norte	<i>Limanda limanda</i>
Solha-limão	<i>Microstomus kitt</i>
Solhão	<i>Glyptocephalus cynoglossus</i>
Solhas	<i>Pleuronectidae</i>
Suspensórios	<i>Cepolidae</i>
Tainhas	<i>Mugilidae</i>
Tamboris	<i>Lophiidae</i>
Truta marisca	<i>Salmo trutta</i>
Tunídeos	<i>Auxis</i> spp., <i>Euthynnus</i> spp., <i>Katsuwonus</i> spp., <i>Thunnus</i> spp.
Verdinho	<i>Micromesistius poutassou</i>
Vieira	<i>Pecten maximus</i>
Xaputas e imperadores	<i>Bramidae</i> , <i>Berycidae</i>
Zagaia-castanheta	<i>Squilla mantis</i>



ANEXO XV

QUADRO DE CORRESPONDÊNCIA

Regulamento (CE) n.º 894/97	Presente regulamento
Artigo 1.º	Artigo 1.º e artigo 2.º
Artigo 2.º, n.º 1	Artigo 4.º
Artigo 2.º, n.º 2	Artigo 10.º
Artigo 2.º, n.º 3	Artigo 5.º
Artigo 2.º, n.º 4	Artigos 14.º e 15.º
Artigo 2.º, n.º 5	—
Artigo 2.º, n.º 6, primeiro parágrafo	Artigo 5.º, n.º 1, e artigo 12.º, n.º 1
Artigo 2.º, n.º 6, segundo parágrafo	Artigo 5.º, n.º 6
Artigo 2.º, n.º 7	—
Artigo 2.º, n.º 8	—
Artigo 2.º, n.º 9, primeiro parágrafo	Artigo 6.º
Artigo 2.º, n.º 9, segundo parágrafo	Artigo 7.º
Artigo 2.º, n.º 9, terceiro parágrafo	Artigo 3.º, alínea d)
Artigo 2.º, n.º 10, primeiro parágrafo, alíneas a), b) e c)	Artigo 11.º, n.º 1
Artigo 2.º, n.º 10, primeiro parágrafo, alínea d)	Artigo 3.º, alíneas g) e h)
Artigo 2.º, n.º 10, primeiro parágrafo, alínea e)	Artigo 13.º
Artigo 2.º, n.º 10, segundo parágrafo	Artigo 48.º
Artigo 3.º	Artigo 48.º
Artigo 4.º	Artigo 16.º
Artigo 5.º, n.º 1	Artigo 17.º e artigo 18.º, n.º 2
Artigo 5.º, n.º 2	Anexo XIII
Artigo 5.º, n.º 3, primeiro parágrafo	Artigo 19.º, n.º 1
Artigo 5.º, n.º 3, segundo parágrafo, alínea a)	Artigo 19.º, n.º 2, alínea b)
Artigo 5.º, n.º 3, segundo parágrafo alínea b), primeiro e segundo travessões	Artigo 19.º, n.º 2, alínea a)
Artigo 5.º, n.º 3, segundo parágrafo alínea b), terceiro travessão	Artigo 35.º
Artigo 5.º, n.º 3, segundo parágrafo, alínea c)	Artigo 19.º, n.º 3
Artigo 5.º, n.º 3, terceiro parágrafo	Artigo 19.º, n.º 2, alínea a), terceiro período
Artigo 1.º, n.º 4	Artigo 18.º, n.ºs 3, e 4
Artigo 5.º, n.º 5	—
Artigo 6.º, n.º 1	Artigo 26.º
Artigo 6.º, n.º 2	Artigo 36.º
Artigo 7.º	Artigo 20.º
Artigo 8.º, n.º 1	—
Artigo 8.º, n.º 2	Artigo 21.º
Artigo 9.º	Artigo 22.º
Artigo 10.º, n.º 1	—
Artigo 10.º, n.º 2, alínea a)	Artigo 30.º, n.º 1
Artigo 10.º, n.º 2, alínea b)	Artigo 39.º

▼B

Regulamento (CE) n.º 894/97	Presente regulamento
Artigo 10.º, n.º 3	Artigo 29.º
Artigo 10.º, n.º 4	Artigo 34.º, n.ºs 1, 2 e 3
Artigo 10.º, n.º 5	Artigo 34.º, n.º 4
Artigo 10.º, n.º 6	Artigo 29.º, n.º 6, e artigo 34.º, n.º 5
Artigo 10.º, n.º 7	—
Artigo 10.º, n.º 8	—
Artigo 10.º, n.º 9	Artigo 37.º
Artigo 10.º, n.º 10	Artigo 23.º
Artigo 10.º, n.º 11	Artigo 28.º, n.º 2, artigo 29.º, n.º 5.º, artigo 30.º, n.º 2, segundo parágrafo; artigo 30.º, n.º 3; artigo 34.º, n.º 5; e artigo 40.º
Artigo 10.º, n.º 12, primeiro parágrafo	Artigo 31.º
Artigo 10.º, n.º 12, segundo parágrafo	Artigo 41.º
Artigo 10.º, n.º 13	—
Artigo 10.º, n.º 14	Artigo 30.º, n.º 1, último período
Artigo 10.º, n.º 15	Artigo 28.º, n.º 1
Artigo 10.º, n.º 16	Artigo 32.º
Artigo 10.º, n.º 17	Artigo 33.º
Artigo 10.º, n.º 18	Artigo 38.º
Artigo 10.º, n.º 19	Artigo 24.º, n.º 1
Artigo 11.º	—
Artigo 12.º	Artigo 24.º, n.º 2
Artigo 13.º	Artigo 42.º
Artigo 14.º	Artigo 43.º
Artigo 15.º	Artigo 44.º
Artigo 16.º	Artigo 45.º
Artigo 17.º	Artigo 46.º
Artigo 18.º	Artigo 48.º
Artigo 19.º	Artigo 49.º
Artigo 20.º	Artigo 50.º
Anexo I	Anexos I, II, III, IV e V
Anexo II	Anexo XII
Anexo III	Anexo XII
Anexo IV	Anexo XIII
Anexo V	Anexo VI
Anexo VI	Anexo VII
Anexo VII	Anexo XV